

**INSTITUTO FEDERAL ELECTORAL**  
REGISTRO FEDERAL DE ELECTORES  
COORDINACIÓN DE OPERACIÓN EN CAMPO  
DIRECCIÓN DE CARTOGRAFÍA ELECTORAL



**SIMBOLOGÍA**

**LÍMITES**

- INTERNACIONAL: ————
- ESTATAL: ————
- DISTRITAL LOCAL: ————
- DELEGACIONAL Y/O MUNICIPAL: - - - - -
- SECCIONAL: ————
- ÁREA URBANA ACTUAL: ······

**VÍAS DE COMUNICACIÓN**

- AUTOPISTA: ————
- CARRETERA PAVIMENTADA: ————
- TERRACERÍA: ————
- BRECHA: ————
- VEREDA: ————
- VÍA DE FERROCARRIL: ————
- PUENTE: ————

**HIDROGRAFÍA**

- LAGO O LAGUNA: [Symbol]
- PRESA O BORDO: [Symbol]
- RIO, ARROYO O CANAL: [Symbol]
- DEPÓSITO O TOMA DE AGUA: [Symbol]

**AEROPUERTO**

- INTERNACIONAL: [Symbol]
- LOCAL: [Symbol]
- AEROPISTA: [Symbol]

**LOCALIDADES**

- LOCALIDAD RURAL: [Symbol]
- LOCALIDAD RURAL CABECERA DE SECCIÓN: [Symbol]
- LOCALIDAD URBANA: [Symbol]

**CABECERAS**

- DISTRITAL: [Symbol]
- MUNICIPAL: [Symbol]

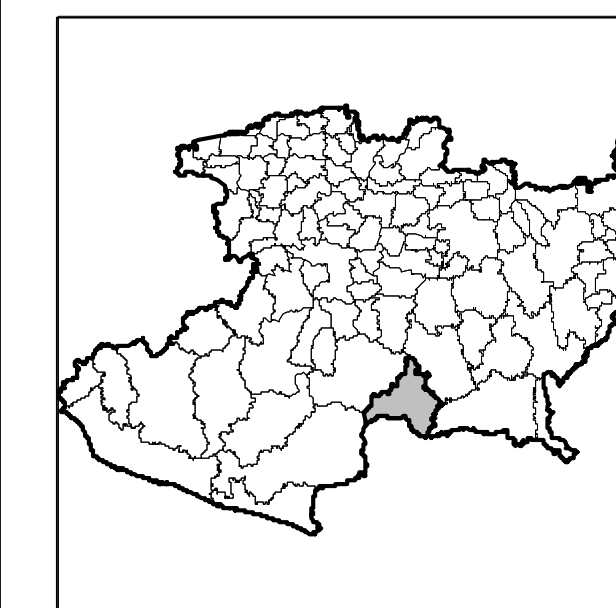
**POBLACIÓN**

- LOCALIDAD RURAL: [Symbol] (BASES DE 1970)
- LOCALIDAD URBANA: [Symbol] (TITULA)
- CIUDADES: [Symbol] (IGUALA)
- CIUDADES PRINCIPALES: [Symbol] (CHILPANCIINGO)

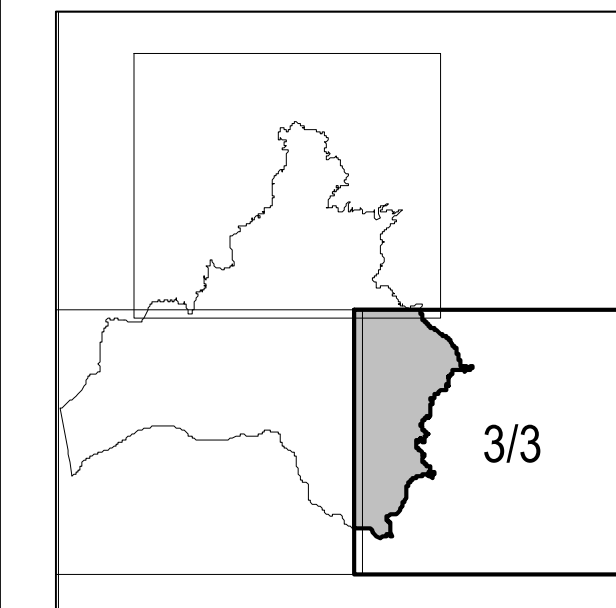
**CLAVES GEOELECTORALES**

- DISTRITAL LOCAL: 00
- SECCIONAL: 0000
- LOCALIDAD: (0000)

**UBICACIÓN DEL MUNICIPIO EN LA ENTIDAD**



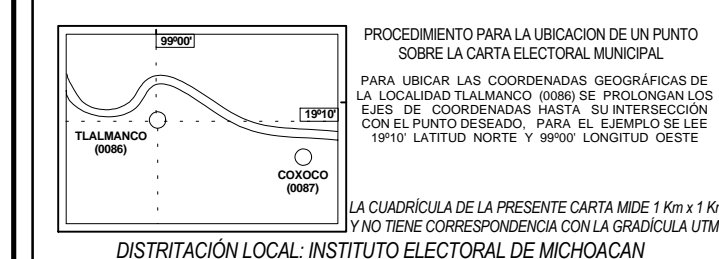
**INDICE DE ARMADO**



**CARTA ELECTORAL MUNICIPAL**

**IDENTIFICACIÓN ELECTORAL**

ENTIDAD: MICHOACÁN 16  
DISTRITO ELECTORAL LOCAL: 22  
MUNICIPIO: CHURUMUCO 029



**ESCALA: 1: 50,000**

PROYECCIÓN: TRANSVERSA DE MERCATOR ESFEROIDE: WGS84  
FUENTE: I.F.E.D.C.E. 2009  
FECHA DE ACTUALIZACIÓN DE LA BASE DIGITAL: 14 DE ENERO DEL 2009  
LIC. JAIME QUINTERO GOMEZ  
VOCAL ESTATAL DEL R.F.E.