

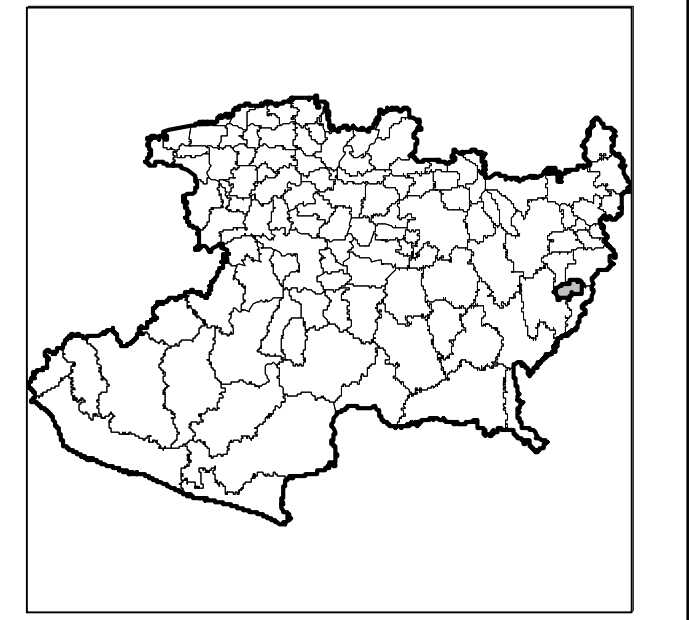
INSTITUTO FEDERAL ELECTORAL
REGISTRO FEDERAL DE ELECTORES
COORDINACIÓN DE OPERACIÓN EN CAMPO
DIRECCIÓN DE CARTOGRAFÍA ELECTORAL



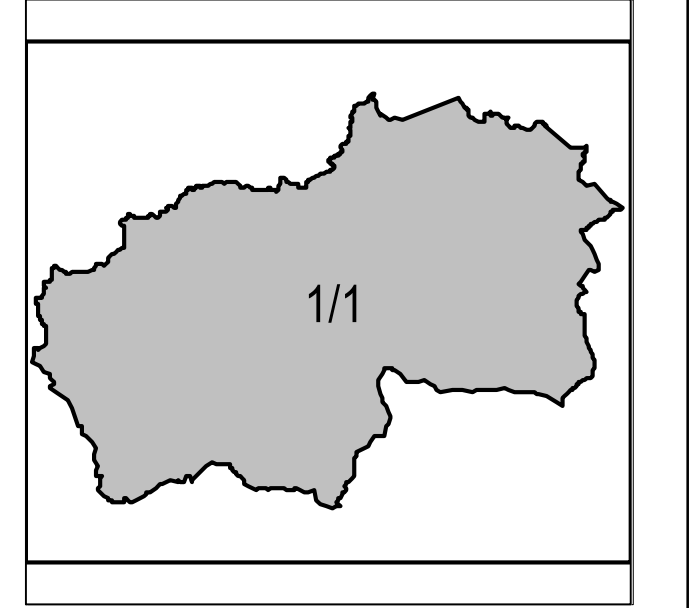
SIMBOLOGÍA

- LÍMITES**
- INTERNACIONAL: - - - - -
 - ESTATAL: - - - - -
 - DISTRITAL LOCAL: - - - - -
 - DELEGACIONAL Y/O MUNICIPAL: - - - - -
 - SECCIONAL: - - - - -
 - ÁREA URBANA ACTUAL: - - - - -
- VÍAS DE COMUNICACIÓN**
- AUTOPISTA: - - - - -
 - CARRETERA PAVIMENTADA: - - - - -
 - TERRACERA: - - - - -
 - BRECHA: - - - - -
 - VEREDA: - - - - -
 - VÍA DE FERROCARRIL: - - - - -
 - PUENTE: - - - - -
- HIDROGRAFÍA**
- LAGO O LAGUNA: [Symbol]
 - PRESA O BORDO: [Symbol]
 - RIO, ARROYO O CANAL: [Symbol]
 - DEPÓSITO O TOMA DE AGUA: [Symbol]
- AEROPUERTO**
- INTERNACIONAL: [Symbol]
 - LOCAL: [Symbol]
 - AEROPISTA: [Symbol]
- LOCALIDADES**
- LOCALIDAD RURAL: [Symbol]
 - LOCALIDAD RURAL CABECERA DE SECCIÓN: [Symbol]
 - LOCALIDAD URBANA: [Symbol]
- CABECERAS**
- DISTRITAL: [Symbol]
 - MUNICIPAL: [Symbol]
- POBLACIÓN**
- LOCALIDAD RURAL: [Symbol]
 - LOCALIDAD URBANA: [Symbol]
 - CIUDADES: [Symbol]
 - CIUDADES PRINCIPALES: [Symbol]
- CLAVES GEOELECTORALES**
- DISTRITAL LOCAL: 00
 - SECCIONAL: 0000
 - LOCALIDAD: (0000)

UBICACIÓN DEL MUNICIPIO EN LA ENTIDAD



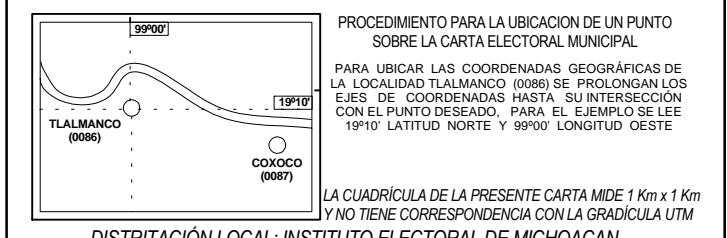
INDICE DE ARMADO



CARTA ELECTORAL MUNICIPAL

IDENTIFICACIÓN ELECTORAL

ENTIDAD: MICHOACÁN 16
DISTRITO ELECTORAL LOCAL: JUÁREZ 18
MUNICIPIO: JUÁREZ 047



ESCALA: 1: 25,000
PROYECCIÓN: TRANSVERSA DE MERCATOR ESPERIDE: WGS84
FUENTE: R.F.E.D.C.E. 2009
FECHA DE ACTUALIZACIÓN DE LA BASE DIGITAL: 14 DE ENERO DEL 2009
LIC. JAIME QUINTERO GÓMEZ
VOCAL ESTATAL DEL R.F.E.