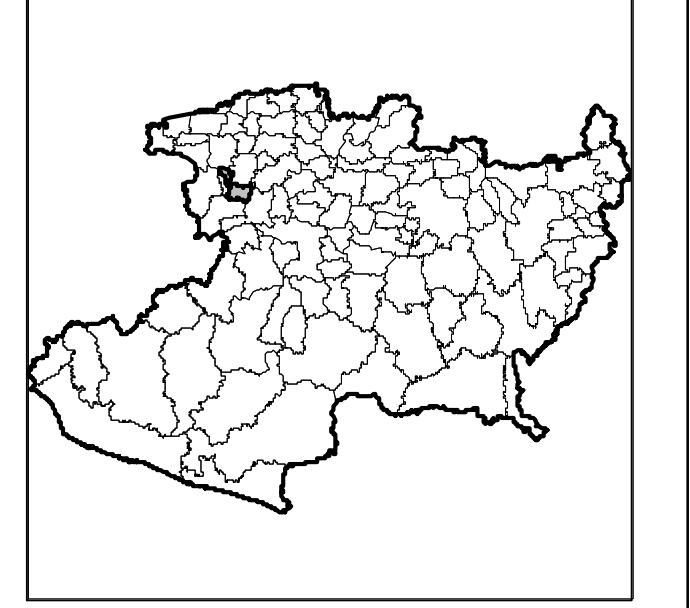


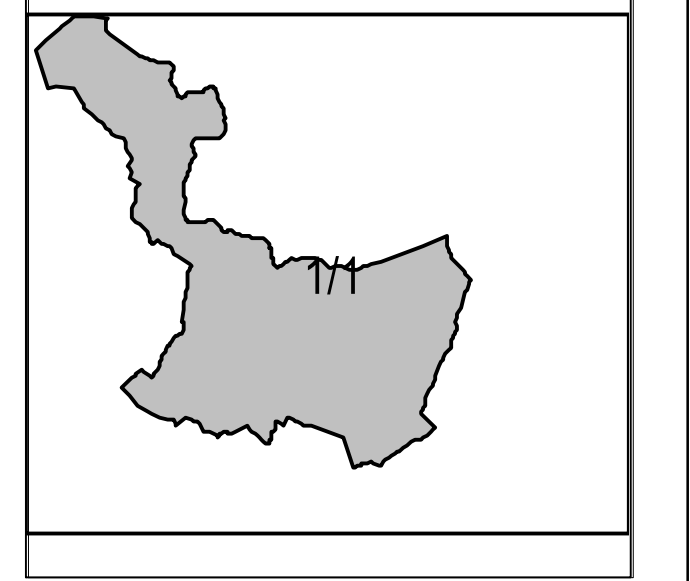
SIMBOLOGÍA

- LÍMITES**
- INTERNACIONAL: - - - - -
 - ESTATAL: - - - - -
 - DISTRITAL LOCAL: - - - - -
 - DELEGACIONAL Y/O MUNICIPAL: - - - - -
 - SECCIONAL: - - - - -
 - ÁREA URBANA ACTUAL: - - - - -
- VÍAS DE COMUNICACIÓN**
- AUTOPISTA: - - - - -
 - CARRETERA PAVIMENTADA: - - - - -
 - TERRACERÍA: - - - - -
 - BRECHA: - - - - -
 - VEREDA: - - - - -
 - VÍA DE FERROCARRIL: - - - - -
 - PUENTE: - - - - -
- HIDROGRAFÍA**
- LAGO O LAGUNA: - - - - -
 - PRESA O BORDO: - - - - -
 - RIO, ARROYO O CANAL: - - - - -
 - DEPÓSITO O TOMA DE AGUA: - - - - -
- AEROPUERTO**
- INTERNACIONAL: - - - - -
 - LOCAL: - - - - -
 - AEROPISTA: - - - - -
- LOCALIDADES**
- LOCALIDAD RURAL: - - - - -
 - LOCALIDAD RURAL CABECERA DE SECCIÓN: - - - - -
 - LOCALIDAD URBANA: - - - - -
- CABECERAS**
- DISTRITAL: - - - - -
 - MUNICIPAL: - - - - -
- POBLACIÓN**
- LOCALIDAD RURAL: - - - - -
 - LOCALIDAD URBANA: - - - - -
 - CIUDADES: - - - - -
 - CIUDADES PRINCIPALES: - - - - -
- CLAVES GEOELECTORALES**
- DISTRITAL LOCAL: 00
 - SECCIONAL: 0000
 - LOCALIDAD: (0000)

UBICACIÓN DEL MUNICIPIO EN LA ENTIDAD



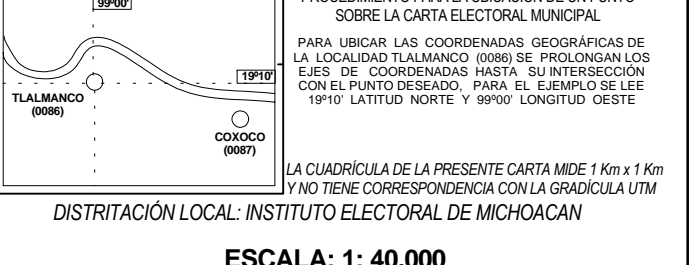
ÍNDICE DE ARMADO



CARTA ELECTORAL MUNICIPAL

IDENTIFICACIÓN ELECTORAL

ENTIDAD: MICHOACÁN 16
 DISTRITO ELECTORAL LOCAL: 09
 MUNICIPIO: TINGÜINDIN 092



ESCALA: 1: 40,000

PROYECCIÓN: TRANSVERSA DE MERCATOR ESPERDIDE: WGS84
 FUENTE: R.F.E.D.C.E. 2009
 FECHA DE ACTUALIZACIÓN DE LA BASE DIGITAL: 14 DE ENERO DEL 2009
 LIC. JAIME QUINTERO GOMEZ
 VOCAL ESTATAL DEL R.F.E.