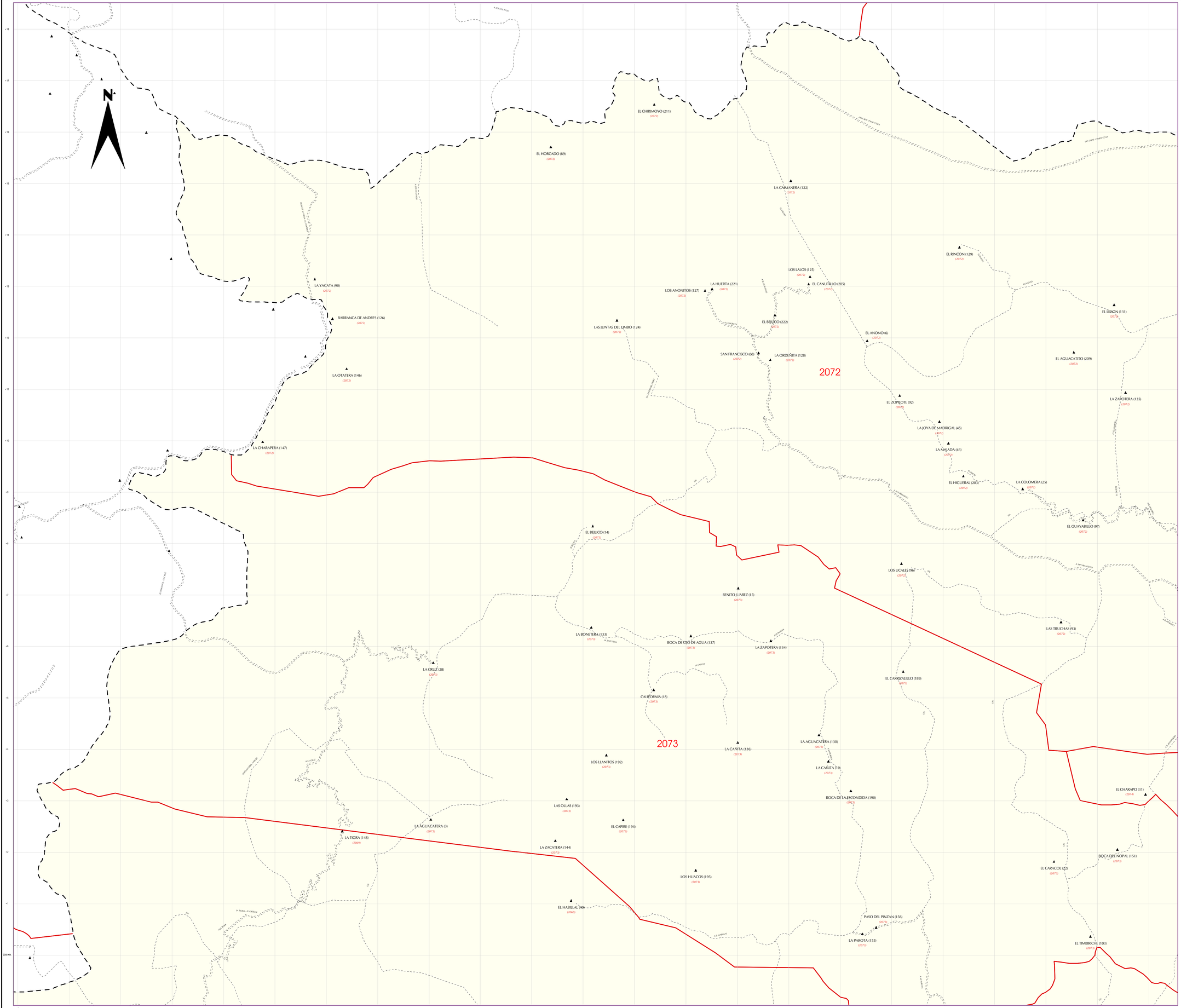

IFE

INSTITUTO FEDERAL ELECTORAL

REGISTRO FEDERAL DE ELECTORES

COORDINACIÓN DE OPERACIÓN EN CAMPO

DIRECCIÓN DE CARTOGRAFÍA ELECTORAL

IEM INSTITUTO ELECTORAL DE MICHOACÁN

SIMBOLOGÍA

LÍMITES

- INTERNACIONAL
- ESTATAL
- DISTRITAL LOCAL
- DELEGACIONAL Y/O MUNICIPAL
- SECCIONAL
- AREA URBANA ACTUAL

VÍAS DE COMUNICACIÓN

- AUTOPISTA
- CARRETERA PAVIMENTADA
- TERRACERÍA
- BRECHA
- VEREDA
- VÍA DE FERROCARRIL
- PUENTE

HIDROGRAFÍA

- LAGO O LAGUNA
- PRESA O BORDO
- RIO, ARROYO O CANAL
- DEPÓSITO O TOMA DE AGUA

AEROPUERTO

- INTERNACIONAL
- LOCAL
- AEROPISTA

LOCALIDADES

- LOCALIDAD RURAL
- LOCALIDAD RURAL CABECERA DE SECCIÓN — C.S.
- LOCALIDAD URBANA

CABECERAS

- DISTRITAL
- MUNICIPAL

POBLACIÓN

- LOCALIDAD RURAL — HEROES DE 1910
- LOCALIDAD URBANA — TIXTLA
- CIUDADES — IGUALA
- CIUDADES PRINCIPALES — CHILPANCINGO

CLAVES GEOELECTORALES

- DISTRITAL LOCAL — 00
- SECCIONAL — 0000
- LOCALIDAD — (0000)

UBICACIÓN DEL MUNICIPIO EN LA ENTIDAD

INDICE DE ARMADO

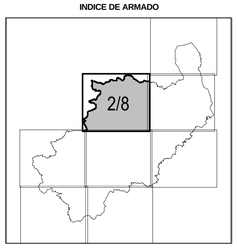

CARTA ELECTORAL MUNICIPAL

IDENTIFICACIÓN ELECTORAL

ENTIDAD:	MICHOACAN	16
DISTRITO ELECTORAL LOCAL:		22
MUNICIPIO:	TUMBISCATIO	097

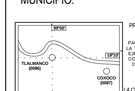

PROCEDIMIENTO PARA LA UBICACION DE UN PUNTO SOBRE LA CARTA ELECTORAL MUNICIPAL

PARA UBICAR LAS COORDENADAS GEOGRAFICAS DE LA LOCALIDAD TLALMANCO (0086) SE PROLONGAN LOS EJES DE COORDENADAS HASTA SU INTERSECCION CON EL PUNTO DESEADO. PARA EL EJEMPLO SE LEE 19°30' LATITUD NORTE Y 99°00' LONGITUD OESTE

LA CUADRÍCULA DE LA PRESENTE CARTA MIDE 1 Km x 1 Km Y NO TIENE CORRESPONDENCIA CON LA GRADÍCULA UTM

DISTRITACIÓN LOCAL: INSTITUTO ELECTORAL DE MICHOACAN

ESCALA: 1: 30,000

METROS

0 150 300 600 900 1200 1800 2400

PROYECCIÓN: TRANSVERSA DE MERCATOR ESFEROIDE : WGS84

FUENTE: R.F.E.,D.C.E., 2009

FECHA DE ACTUALIZACIÓN DE LA BASE DIGITAL: 14 DE ENERO DEL 2009

LIC. JAIME QUINTERO GOMEZ

VOCAL ESTATAL DEL R.F.E.

sotbfksmtgtgtbsnsbsk