

SIMBOLOGÍA

LÍMITES

INTERNACIONAL	---
ESTATAL	----
DISTRITAL LOCAL	-----
DELEGACIONAL Y/O MUNICIPAL	- - - - -
SECCIONAL	=====
AREA URBANA ACTUAL

VÍAS DE COMUNICACIÓN

AUTOPISTA	=====
CARRETERA PAVIMENTADA	===== =====
TERRACERÍA	----- -----
BRECHA	----- -----
VEREDA	----- -----
VÍA DE FERROCARRIL	+++++
PUENTE	----- -----

HIDROGRAFÍA

LAGO O LAGUNA	
PRESA O BORDO	
RIO, ARROYO O CANAL	
DEPÓSITO O TOMA DE AGUA	

AEROPUERTO

INTERNACIONAL	
LOCAL	
AEROPISTA	

LOCALIDADES

LOCALIDAD RURAL	▲
LOCALIDAD RURAL CABECERA DE SECCIÓN	■
LOCALIDAD URBANA	▨

CABECERAS

DISTRITAL	●
MUNICIPAL	○

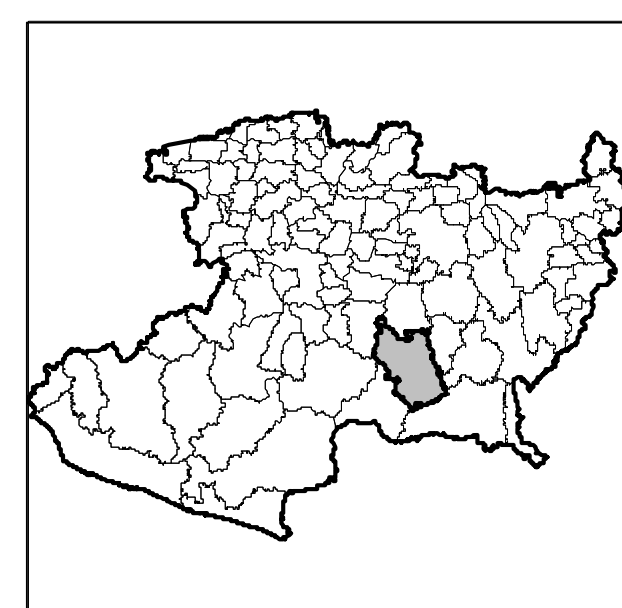
POBLACIÓN

LOCALIDAD RURAL	-----
LOCALIDAD URBANA	-----
CIUDADES	-----
CIUDADES PRINCIPALES	-----

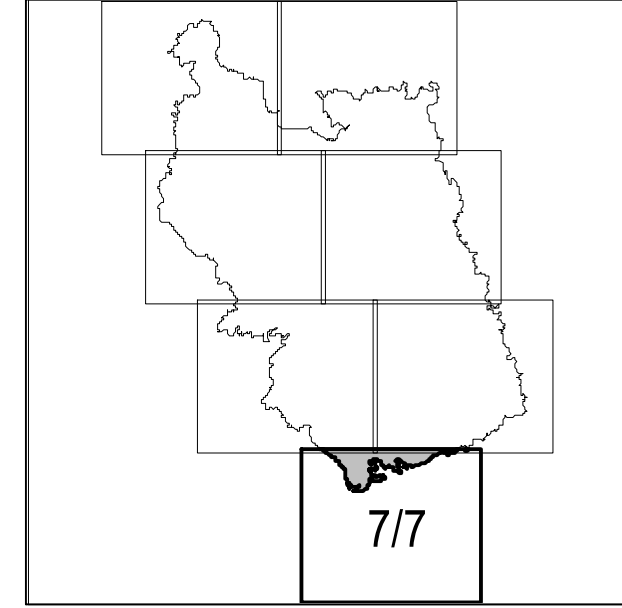
CLAVES GEOELECTORALES

DISTRITAL LOCAL	00
SECCIONAL	0000
LOCALIDAD	(0000)

UBICACIÓN DEL MUNICIPIO EN LA ENTIDAD



INDICE DE ARMADO



CARTA ELECTORAL MUNICIPAL

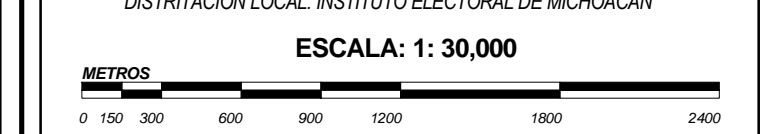
IDENTIFICACIÓN ELECTORAL

ENTIDAD: MICHOACÁN 16
 DISTRITO ELECTORAL LOCAL: 19
 MUNICIPIO: TURICATO 098

PROCEDIMIENTO PARA LA UBICACIÓN DE UN PUNTO SOBRE LA CARTA ELECTORAL MUNICIPAL:
 PARA UBICAR LAS COORDENADAS GEOGRÁFICAS DE LA LOCALIDAD SE DEBE USAR EL SISTEMA DE COORDENADAS UTM, SU INTERSECCIÓN CON EL PUNTO DEBIDO, PARA EL EJEMPLO DE UN PUNTO LATITUD NORTE Y LONGITUD OESTE.

LA CUADRÍCULA DE LA PRESENTE CARTA MIDE 1 Km x 1 Km Y NO TIENE CORRESPONDENCIA CON LA GRADICULA UTM

DISTRIBUCIÓN LOCAL: INSTITUTO ELECTORAL DE MICHOACÁN



PROYECCIÓN: TRANSVERSA DE MERCATOR ESPERDIDE: WGS84
 FUENTE: R.F.E.D.C.E. 2009
 FECHA DE ACTUALIZACIÓN DE LA BASE DIGITAL: 14 DE ENERO DEL 2009
 LIC. JAIME QUINTERO GOMEZ
 VOCAL ESTATAL DEL R.F.E.