

**SIMBOLOGÍA**

**LÍMITES**

ESTATAL	—————
DISTRITAL LOCAL	—————
MUNICIPAL	—————
SECCIONAL	—————
MANZANA	—————

**CLAVES GEOELECTORALES**

DISTRITAL LOCAL	00
SECCIONAL	0000
MANZANA	0000
LOCALIDAD	0000

**VÍAS DE COMUNICACIÓN**

CARRETERA PAVIMENTADA	—————
TERRACERÍA	—————
BRECHA	—————
VEREDA	—————
VÍA DE FERROCARRIL	—————

**HIDROGRÁFICOS**

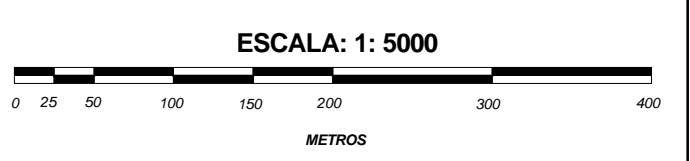
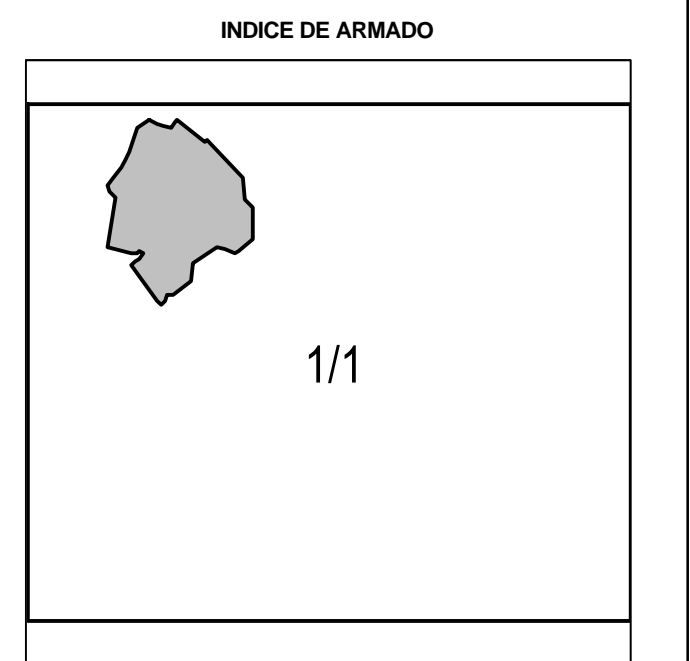
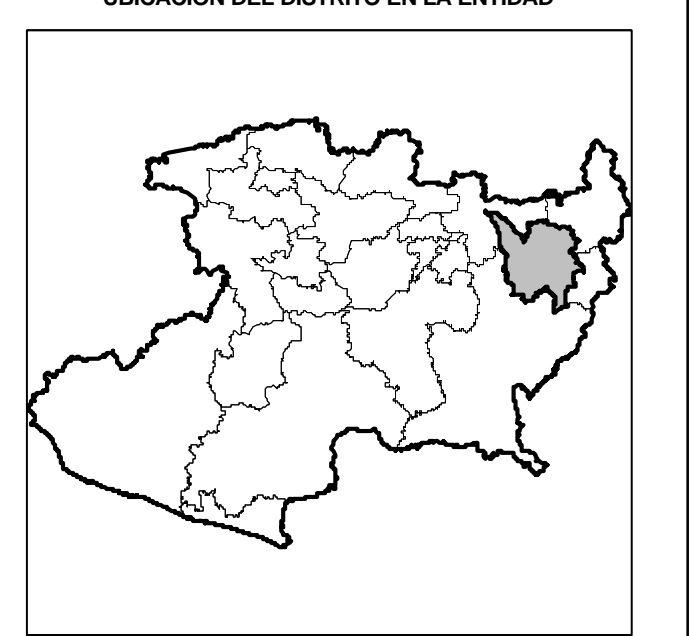
PRESA, LAGO O LAGUNA	—————
RÍO, ARROYO O CANAL	—————
DEPOSITO O TOMA DE AGUA	—————

**OTROS**

LOCALIDAD RURAL	▲
CABECERA SECCIONAL	▲

**SERVICIOS**

IGLESIA	—————
ESCUELA	—————
ASISTENCIA MEDICA	—————
MERCADO	—————
PALACIO MUNICIPAL Y/O DELEGACIONAL	—————
PUENTE PEATONAL AÉREO, SUBTERRÁNEO	—————
PUENTE VEHICULAR AÉREO, SUBTERRÁNEO	—————
ESTACION DEL METRO	—————
PLAZA Y/O MONUMENTO	—————
ÁREA VERDE	—————
CAMELLÓN CON ÁREA VERDE, CONCRETO Y/O ADQUIN	—————
CEMENTERIO	—————



**PLANO URBANO SECCIONAL**  
**IDENTIFICACIÓN ELECTORAL**

ENTIDAD: MICHOACÁN 16  
 DISTRITO ELECTORAL LOCAL: 12  
 MUNICIPIO: HIDALGO 034  
 LOCALIDAD: EL CARACOL 0003

**AUTORIZO**  
**LIC. JAIME QUINTERO GOMEZ**  
**VOCAL ESTATAL DEL R.F.E.**

ESFEROIDE: WGS84 PROYECCIÓN: TRANSVERSA DE MERCATOR

FECHA DE ACTUALIZACIÓN DE LA BASE DIGITAL: 14 DE ENERO DEL 2009  
 FUENTE: R.F.E. D.C.E. 2009  
 DISTRITACION LOCAL: INSTITUTO ELECTORAL DE MICHOACÁN