

526



527



INSTITUTO FEDERAL ELECTORAL
REGISTRO FEDERAL DE ELECTORES
COORDINACIÓN DE OPERACIÓN EN CAMPO
DIRECCIÓN DE CARTOGRAFÍA ELECTORAL



SIMBOLOGÍA

LÍMITES

| | |
|-----------------|-------------------|
| ESTATAL | ————— |
| DISTRITAL LOCAL | — · — · — · — · — |
| MUNICIPAL | — · — · — · — · — |
| SECCIONAL | ————— |
| MANZANA | ————— |

CLAVES GEOELECTORALES

| | |
|-----------------|--------|
| DISTRITAL LOCAL | 00 |
| SECCIONAL | 0000 |
| MANZANA | 0000 |
| LOCALIDAD | (0000) |

VÍAS DE COMUNICACIÓN

| | |
|-----------------------|-------|
| CARRETERA PAVIMENTADA | ————— |
| TERRACERÍA | ————— |
| BRECHA | ————— |
| VEREDA | ————— |
| VÍA DE FERROCARRIL | ————— |

HIDROGRÁFICOS

| | |
|-------------------------|-------|
| PRESA, LAGO O LAGUNA | ————— |
| RIO, ARROYO O CANAL | ————— |
| DEPOSITO O TOMA DE AGUA | ————— |

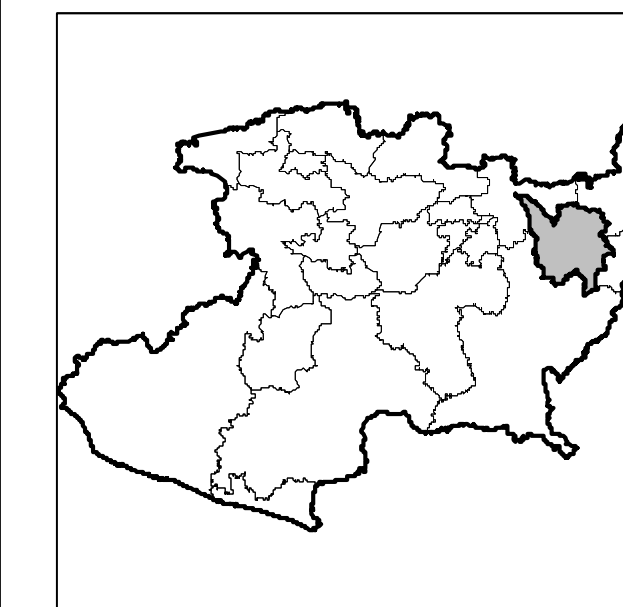
OTROS

| | |
|--------------------|----|
| LOCALIDAD RURAL | ▲ |
| CABECERA SECCIONAL | CS |

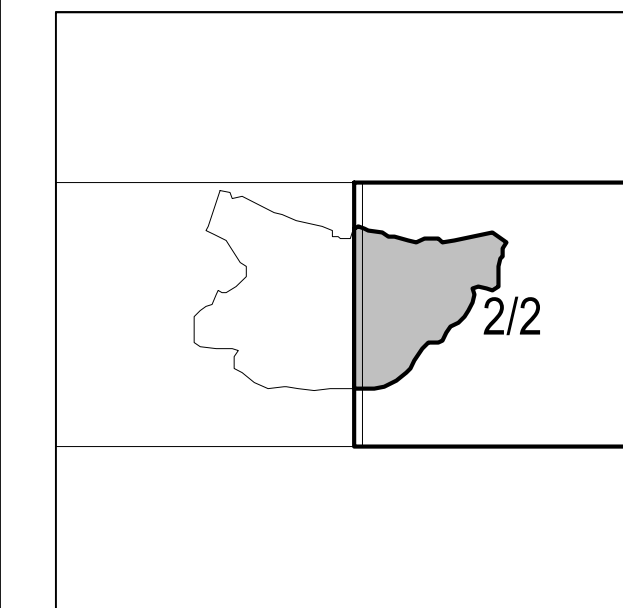
SERVICIOS

| | |
|--|-------|
| IGLESIA | ————— |
| ESCUELA | ————— |
| ASISTENCIA MEDICA | ————— |
| MERCADO | ————— |
| PALACIO MUNICIPAL Y/O DELEGACIONAL | ————— |
| PUENTE PEATONAL AÉREO, SUBTERRANEO | ————— |
| PUENTE VEHICULAR AÉREO, SUBTERRANEO | ————— |
| ESTACION DEL METRO | ————— |
| PLAZA Y/O MONUMENTO | ————— |
| ÁREA VERDE | ————— |
| CAMELLÓN CON ÁREA VERDE, CONCRETO Y/O ADQUIN | ————— |
| CEMENTERIO | ————— |

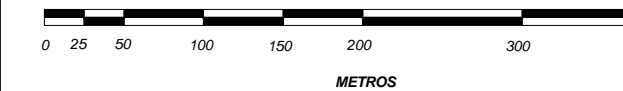
UBICACIÓN DEL DISTRITO EN LA ENTIDAD



INDICE DE ARMADO



ESCALA: 1: 5000



PLANO URBANO SECCIONAL

IDENTIFICACIÓN ELECTORAL

| | | |
|---------------------------|----------------------|------|
| ENTIDAD: | MICHOACÁN | 16 |
| DISTRITO ELECTORAL LOCAL: | | 12 |
| MUNICIPIO: | HIDALGO | 034 |
| LOCALIDAD: | SAN BARTOLO CUITAREO | 0004 |

AUTORIZO

LIC. JAIME QUINTERO GOMEZ

VOCAL ESTATAL DEL R.F.E.

ESFEROIDE: WGS84 PROYECCIÓN: TRANSVERSA DE MERCATOR

FECHA DE ACTUALIZACIÓN DE LA BASE DIGITAL: 14 DE ENERO DEL 2009

FUENTE: R.F.E. D.C.E. 2009
DISTRITACION LOCAL: INSTITUTO ELECTORAL DE MICHOACÁN