

2308

2309

2308



SIMBOLOGÍA

LÍMITES

- ESTATAL: ————
- DISTRITAL LOCAL: - - - - -
- MUNICIPAL: - · - · -
- SECCIONAL: - - - - -
- MANZANA: ————

CLAVES GEOELECTORALES

- DISTRITAL LOCAL: 00
- SECCIONAL: 0000
- MANZANA: 0000
- LOCALIDAD: (0000)

VÍAS DE COMUNICACIÓN

- CARRERA PAVIMENTADA: ————
- TERRACERA: ————
- BRECHA: ————
- VEREDA: ————
- VÍA DE FERROCARRIL: ————

HIDROGRÁFICOS

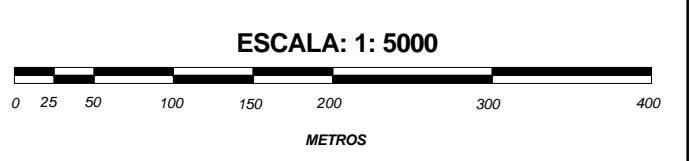
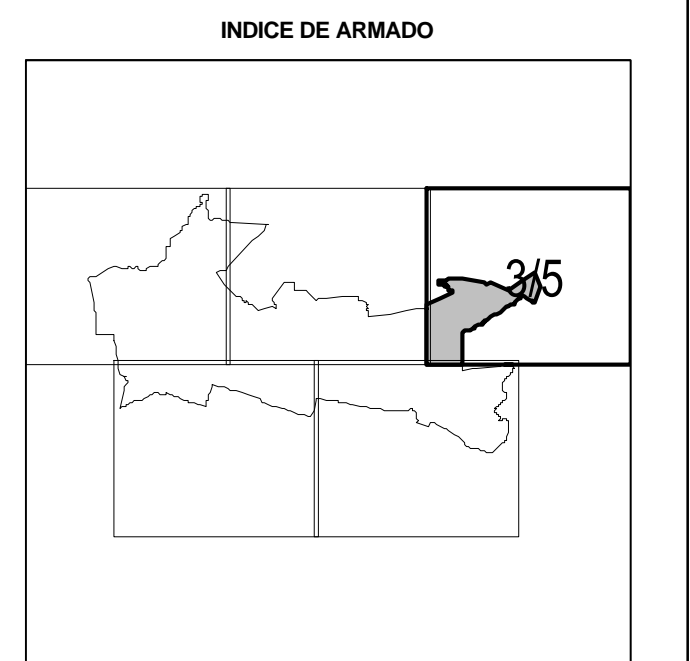
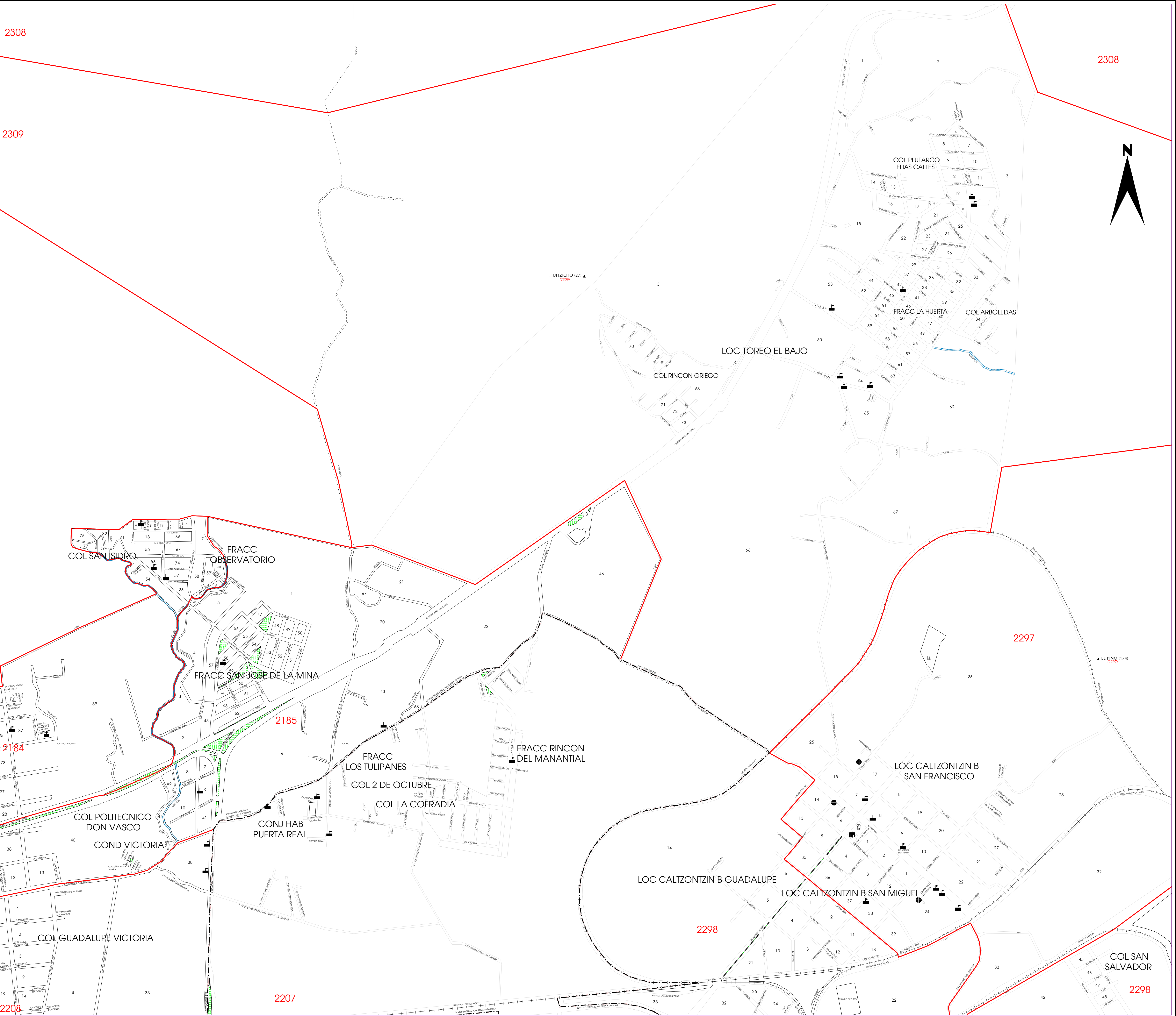

- PRESA, LAGO O LAGUNA: ————
- RÍO, ARROYO O CANAL: ————
- DEPOSITO O TOMA DE AGUA: ————

OTROS

- LOCALIDAD RURAL: ▲
- CABECERA SECCIONAL: ▲

SERVICIOS

- IGLESIA: ————
- ESCUELA: ————
- ASISTENCIA MEDICA: ————
- MERCADO: ————
- PALACIO MUNICIPAL Y/O DELEGACIONAL: ————
- PUENTE PEATONAL AEREO, SUBTERRANEO: ————
- PUENTE VEHICULAR AEREO, SUBTERRANEO: ————
- ESTACION DEL METRO: ————
- PLAZA Y/O MONUMENTO: ————
- AREA VERDE: ————
- CAMELLON CON AREA VERDE, CONCRETO Y/O ADQUIN: ————
- CEMENTERIO: ————



PLANO URBANO SECCIONAL IDENTIFICACIÓN ELECTORAL

ENTIDAD:	MICHOACÁN	16
DISTRITO ELECTORAL LOCAL:		14
MUNICIPIO:	URUAPAN	103
LOCALIDAD:	URUAPAN DEL PROGRESO	0001

AUTORIZO
LIC. JAIME QUINTERO GOMEZ
VOCAL ESTATAL DEL R.F.E.

ESFEROIDE: WGS84 PROYECCIÓN: TRANSVERSA DE MERCATOR

FECHA DE ACTUALIZACIÓN DE LA BASE DIGITAL: 14 DE ENERO DEL 2009
FUENTE: R.F.E. D.C.E. 2009
DISTRITACION LOCAL: INSTITUTO ELECTORAL DE MICHOACÁN