

INSTITUTO FEDERAL ELECTORAL
REGISTRO FEDERAL DE ELECTORES
COORDINACIÓN DE OPERACIÓN EN CAMPO
DIRECCIÓN DE CARTOGRAFÍA ELECTORAL



SIMBOLOGÍA

LÍMITES

| | |
|-----------------|---------------|
| ESTATAL | — — — — — |
| DISTRITAL LOCAL | — · — · — · — |
| MUNICIPAL | — · — · — · — |
| SECCIONAL | — · — · — · — |
| MANZANA | — · — · — · — |

CLAVES GEOELECTORALES

| | |
|-----------------|--------|
| DISTRITAL LOCAL | 00 |
| SECCIONAL | 0000 |
| MANZANA | 0000 |
| LOCALIDAD | (0000) |

VÍAS DE COMUNICACIÓN

| | |
|-----------------------|---------------|
| CARRETERA PAVIMENTADA | ==== |
| TERRACERÍA | — · — · — · — |
| BRECHA | — · — · — · — |
| VEREDA | — · — · — · — |
| VÍA DE FERROCARRIL | — + — + — + — |

HIDROGRÁFICOS

| | |
|-------------------------|-----------|
| PRESA, LAGO O LAGUNA | — — — — — |
| RÍO, ARROYO O CANAL | — — — — — |
| DEPOSITO O TOMA DE AGUA | — — — — — |

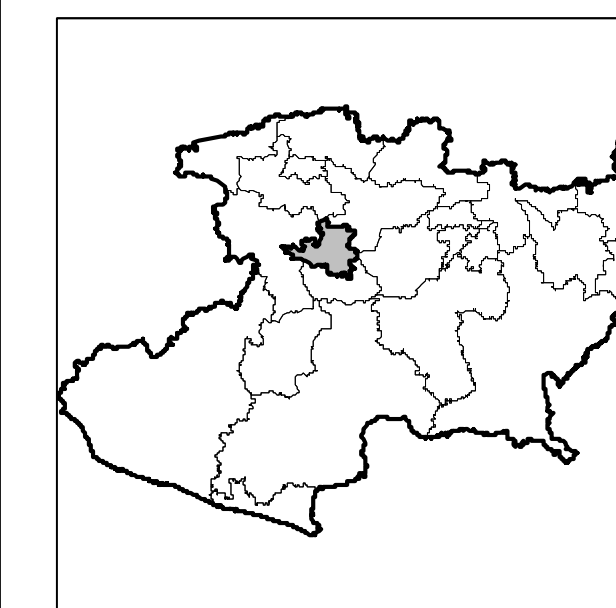
OTROS

| | |
|--------------------|----|
| LOCALIDAD RURAL | ▲ |
| CABECERA SECCIONAL | CS |

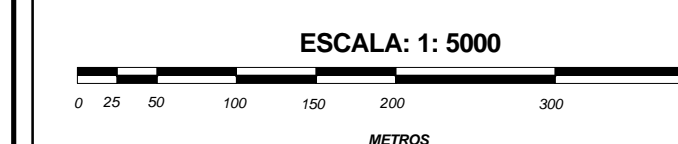
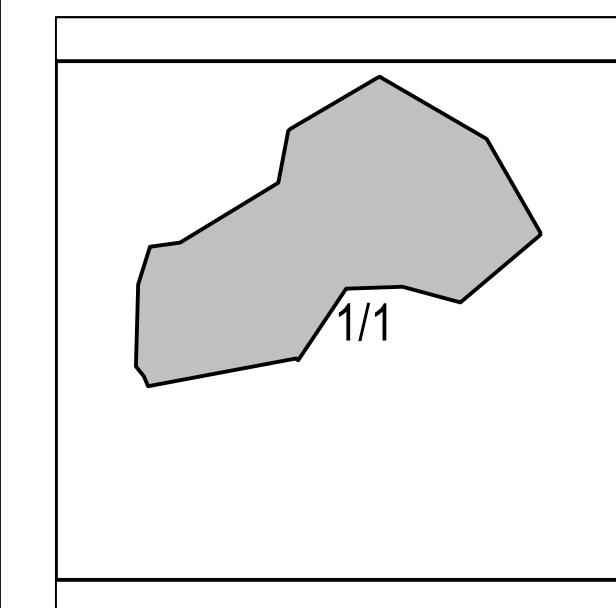
SERVICIOS

| | |
|--|---|
| IGLESIA | — |
| ESCUELA | — |
| ASISTENCIA MEDICA | — |
| MERCADO | — |
| PALACIO MUNICIPAL Y/O DELEGACIONAL | — |
| PUENTE PEATONAL AÉREO, SUBTERRÁNEO | — |
| ESTACION DEL METRO | — |
| PLAZA Y/O MONUMENTO | — |
| ÁREA VERDE | — |
| CAMELLÓN CON ÁREA VERDE, CONCRETO Y/O ADQUIN | — |
| CEMENTERIO | — |

UBICACIÓN DEL DISTRITO EN LA ENTIDAD



INDICE DE ARMADO



PLANO URBANO SECCIONAL

IDENTIFICACIÓN ELECTORAL

| | | |
|---------------------------|-----------|------|
| ENTIDAD: | MICHOACÁN | 16 |
| DISTRITO ELECTORAL LOCAL: | | 14 |
| MUNICIPIO: | URUAPAN | 103 |
| LOCALIDAD: | ANGAHUAN | 0002 |

AUTORIZO
LIC. JAIME QUINTERO GOMEZ
VOCAL ESTATAL DEL R.F.E.

ESFEROIDE: WGS84 PROYECCIÓN: TRANSVERSA DE MERCATOR

FECHA DE ACTUALIZACIÓN DE LA BASE DIGITAL: 14 DE ENERO DEL 2009
FUENTE: R.F.E. D.C.E. 2009
DISTRITACION LOCAL: INSTITUTO ELECTORAL DE MICHOACÁN