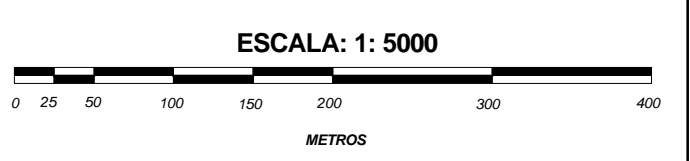
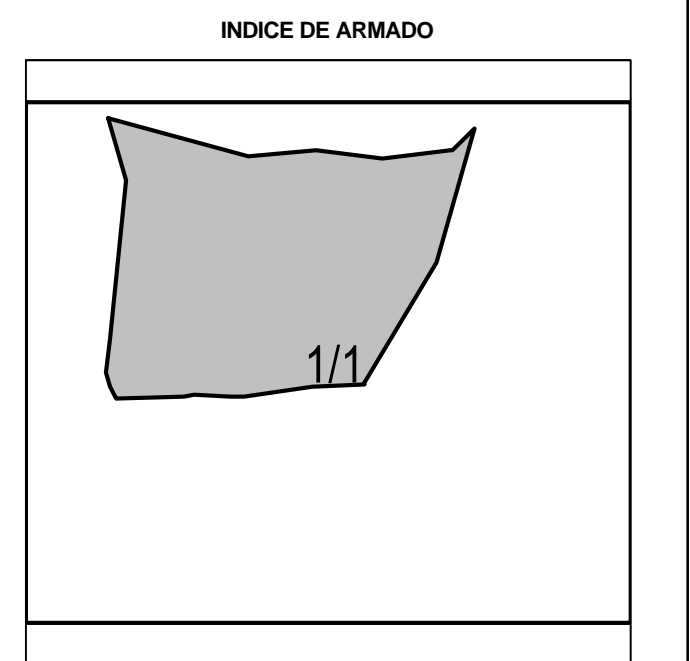
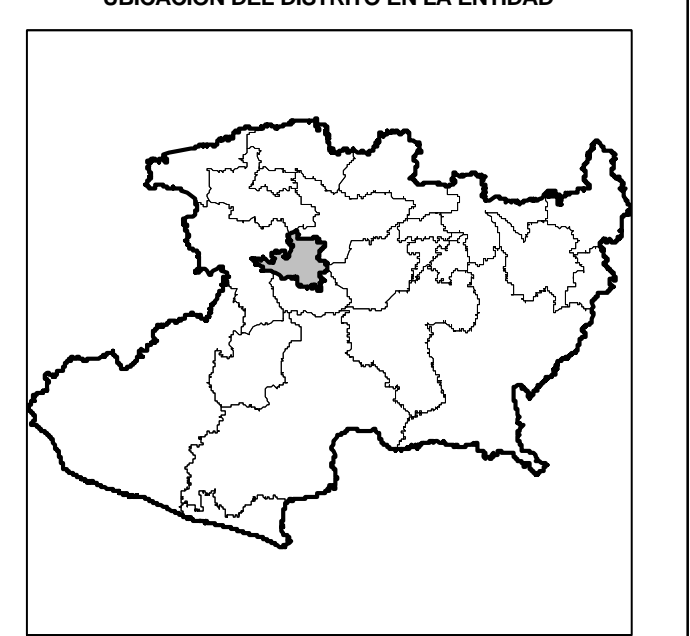




SIMBOLOGÍA

- LÍMITES**
- ESTATAL: ————
 - DISTRITAL LOCAL: - - - - -
 - MUNICIPAL: - · - · -
 - SECCIONAL: - - - - -
 - MANZANA: ————
- CLAVES GEOELECTORALES**
- DISTRITAL LOCAL: 00
 - SECCIONAL: 0000
 - MANZANA: 0000
 - LOCALIDAD: (0000)
- VÍAS DE COMUNICACIÓN**
- CARRERA PAVIMENTADA: =====
 - TERRACERÍA: - - - - -
 - BRECHA: - - - - -
 - VEREDA: - - - - -
 - VÍA DE FERROCARRIL: + + + + +
- HIDROGRÁFICOS**
- PRESA, LAGO O LAGUNA: [Symbol]
 - RÍO, ARROYO O CANAL: [Symbol]
 - DEPOSITO O TOMA DE AGUA: [Symbol]
- OTROS**
- LOCALIDAD RURAL: [Symbol]
 - CABECERA SECCIONAL: [Symbol]
- SERVICIOS**
- IGLESIA: [Symbol]
 - ESCUELA: [Symbol]
 - ASISTENCIA MEDICA: [Symbol]
 - MERCADO: [Symbol]
 - PALACIO MUNICIPAL Y/O DELEGACIONAL: [Symbol]
 - PUENTE PEATONAL AÉREO, SUBTERRANEO: [Symbol]
 - ESTACION DEL METRO: [Symbol]
 - PLAZA Y/O MONUMENTO: [Symbol]
 - ÁREA VERDE: [Symbol]
 - CAMELLÓN CON ÁREA VERDE, CONCRETO Y/O ADQUIN: [Symbol]
 - CEMENTERIO: [Symbol]



PLANO URBANO SECCIONAL

IDENTIFICACIÓN ELECTORAL

ENTIDAD: MICHOACÁN 16
 DISTRITO ELECTORAL LOCAL: 14
 MUNICIPIO: URUAPAN 103
 LOCALIDAD: CAPACUARO 0004

AUTORIZO
 LIC. JAIME QUINTERO GOMEZ
 VOCAL ESTATAL DEL R.F.E.

ESFEROIDE: WGS84 PROYECCIÓN: TRANSVERSA DE MERCATOR

FECHA DE ACTUALIZACIÓN DE LA BASE DIGITAL: 14 DE ENERO DEL 2009
 FUENTE: R.F.E. D.C.E. 2009
 DISTRITACION LOCAL: INSTITUTO ELECTORAL DE MICHOACÁN