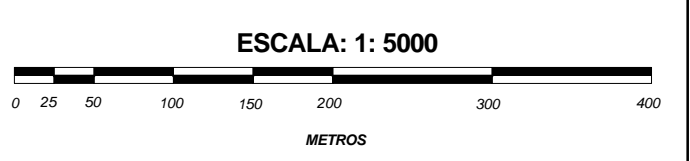
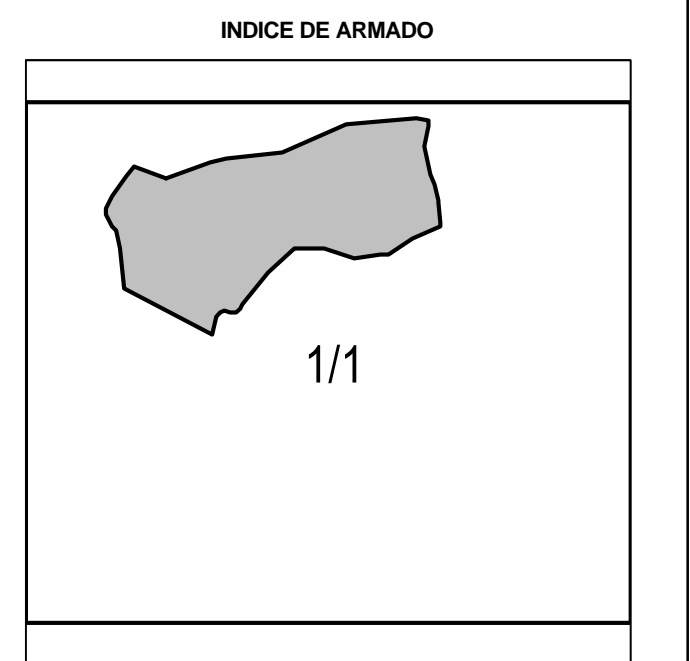
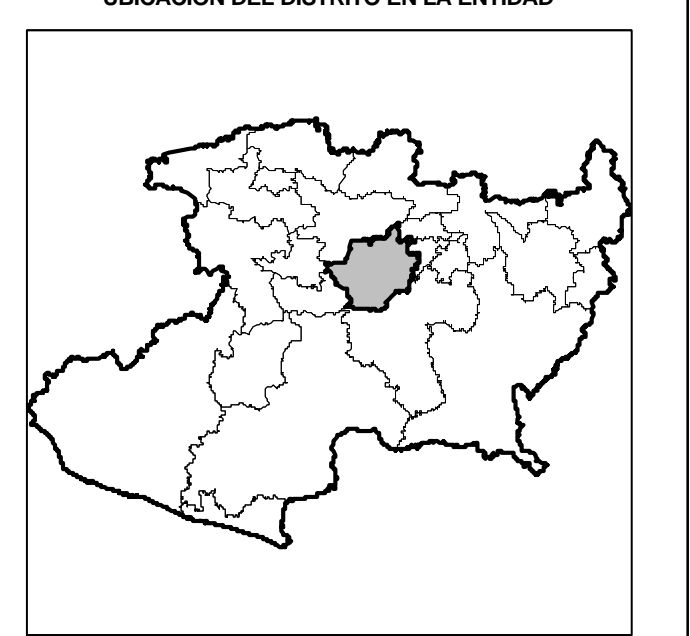


**SIMBOLOGÍA**

<b>LÍMITES</b>	
ESTATAL	———
DISTRITAL LOCAL	- - - - -
MUNICIPAL	· · · · ·
SECCIONAL	———
MANZANA	———
<b>CLAVES GEOELECTORALES</b>	
DISTRITAL LOCAL	00
SECCIONAL	0000
MANZANA	0000
LOCALIDAD	(0000)
<b>VÍAS DE COMUNICACIÓN</b>	
CARRETERA PAVIMENTADA	====
TERRACERÍA	=====
BRECHA	=====
VEREDA	=====
VÍA DE FERROCARRIL	+++++
<b>HIDROGRÁFICOS</b>	
PRESA, LAGO O LAGUNA	
RIO, ARROYO O CANAL	
DEPOSITO O TOMA DE AGUA	
<b>OTROS</b>	
LOCALIDAD RURAL	
CABECERA SECCIONAL	
<b>SERVICIOS</b>	
IGLESIA	
ESCUELA	
ASISTENCIA MEDICA	
MERCADO	
PALACIO MUNICIPAL Y/O DELEGACIONAL	
PUENTE PEATONAL AEREO, SUBTERRANEO	
PUENTE VEHICULAR AEREO, SUBTERRANEO	
ESTACION DEL METRO	
PLAZA Y/O MONUMENTO	
AREA VERDE	
CAMELLON CON AREA VERDE, CONCRETO Y/O ADOQUIN	
CEMENTERIO	



**PLANO URBANO SECCIONAL**

**IDENTIFICACIÓN ELECTORAL**

ENTIDAD:	MICHOACÁN	16
DISTRITO ELECTORAL LOCAL:	HUIRAMBA	15
MUNICIPIO:	HUIRAMBA	039
LOCALIDAD:	HUIRAMBA	0001

AUTORIZO  
**LIC. JAIME QUINTERO GOMEZ**  
 VOCAL ESTATAL DEL R.F.E.

ESFEROIDE: WGS84 PROYECCIÓN: TRANSVERSA DE MERCATOR

FECHA DE ACTUALIZACIÓN DE LA BASE DIGITAL: 14 DE ENERO DEL 2009  
 FUENTE: R.F.E. D.C.E. 2009  
 DISTRITACION LOCAL: INSTITUTO ELECTORAL DE MICHOACÁN