



1995

COL LAS CHARANDAS

COL DEL MOLINO

BARR SEGUNDO

1996

BARR PRIMERO

BARR PASCUAL VILLANUEVA

COL SAN FRANCISCO

COL GAMELINAS

1998

BARR TERCERO

1997

BARR CUARTO

COL CHUSCATIRO

FRACC ITZIHUAPA

COL FUENTES DEL PEDREGAL

EL BOSQUE (4)

2001



SIMBOLOGÍA

LÍMITES

ESTATAL	———
DISTRITAL LOCAL	- - - - -
MUNICIPAL	— · — · —
SECCIONAL	— · — · —
MANZANA	———

CLAVES GEOELECTORALES

DISTRITAL LOCAL	00
SECCIONAL	0000
MANZANA	0000
LOCALIDAD	(0000)

VÍAS DE COMUNICACIÓN

CARRETERA PAVIMENTADA	———
TERRACERÍA	———
BRECHA	———
VEREDA	———
VÍA DE FERROCARRIL	———

HIDROGRÁFICOS

PRESA, LAGO O LAGUNA	———
RÍO, ARROYO O CANAL	———
DEPOSITO O TOMA DE AGUA	———

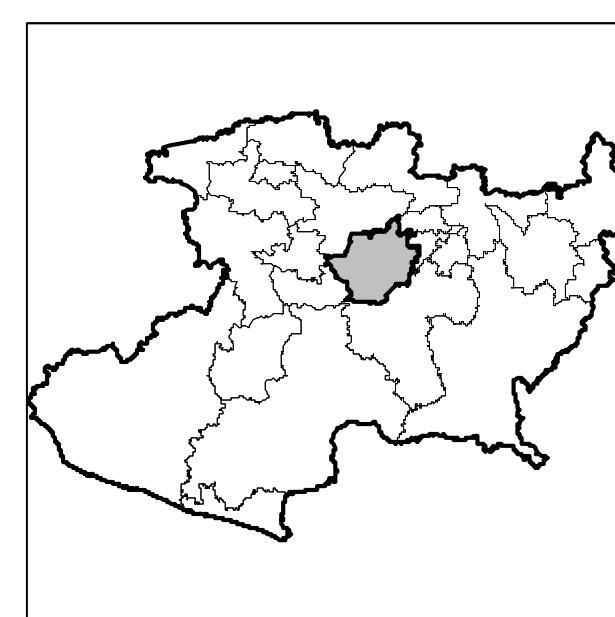
OTROS

LOCALIDAD RURAL	▲
CABECERA SECCIONAL	▲

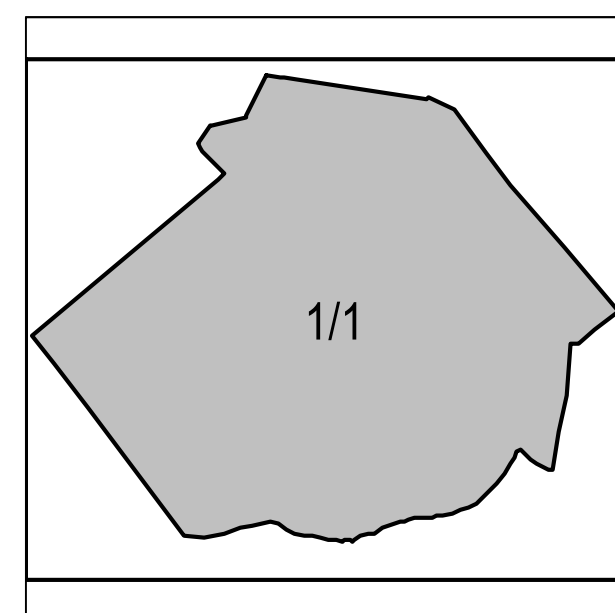
SERVICIOS

IGLESIA	———
ESCUELA	———
ASISTENCIA MEDICA	———
MERCADO	———
PALACIO MUNICIPAL Y/O DELEGACIONAL	———
PUENTE PEATONAL AEREO, SUBTERRANEO	———
PUENTE VEHICULAR AEREO, SUBTERRANEO	———
ESTACION DEL METRO	———
PLAZA Y/O MONUMENTO	———
AREA VERDE	———
CAMELLON CON AREA VERDE, CONCRETO Y/O ADQUIN	———
CEMENTERIO	———

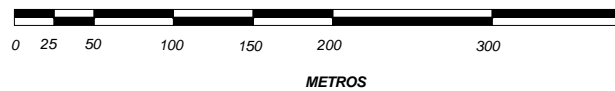
UBICACIÓN DEL DISTRITO EN LA ENTIDAD



INDICE DE ARMADO



ESCALA: 1: 5000



PLANO URBANO SECCIONAL

IDENTIFICACIÓN ELECTORAL

ENTIDAD:	MICHOACAN	16
DISTRITO ELECTORAL LOCAL:		15
MUNICIPIO:	TINGAMBATO	091
LOCALIDAD:	TINGAMBATO	0001

AUTORIZO
 LIC. JAIME QUINTERO GOMEZ
 VOCAL ESTATAL DEL R.F.E.

ESFEROIDE: WGS84 PROYECCIÓN: TRANSVERSA DE MERCATOR

FECHA DE ACTUALIZACIÓN DE LA BASE DIGITAL: 14 DE ENERO DEL 2009

FUENTE: R.F.E. D.C.E. 2009
 DISTRITACION LOCAL: INSTITUTO ELECTORAL DE MICHOACAN