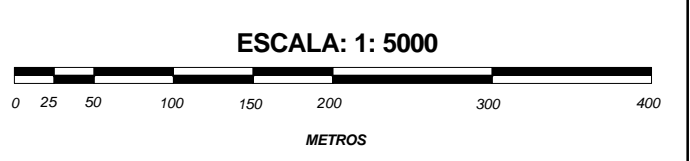
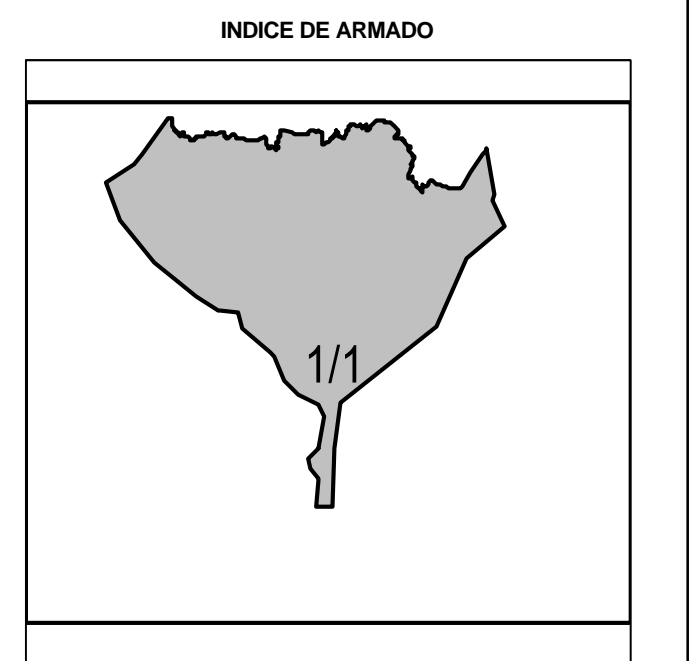
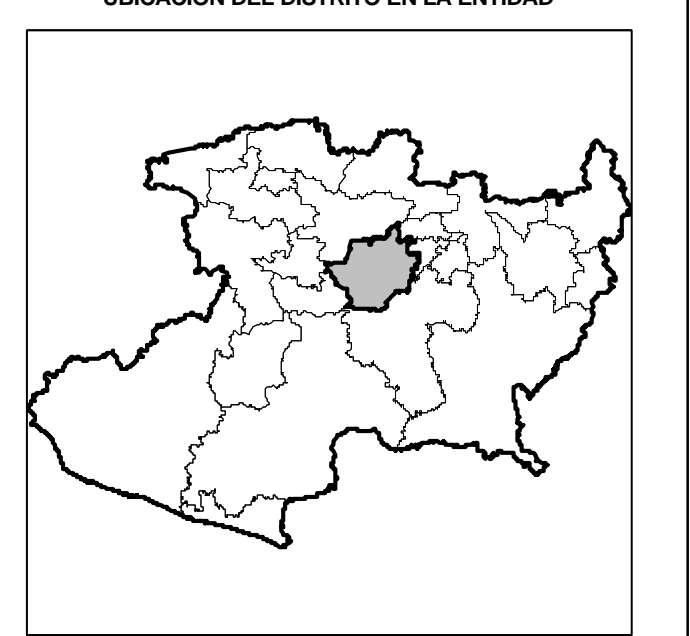


INSTITUTO FEDERAL ELECTORAL
REGISTRO FEDERAL DE ELECTORES
COORDINACIÓN DE OPERACIÓN EN CAMPO
DIRECCIÓN DE CARTOGRAFÍA ELECTORAL



SIMBOLOGÍA

- LÍMITES**
- ESTATAL: ————
 - DISTRITAL LOCAL: - - - - -
 - MUNICIPAL: - · - · -
 - SECCIONAL: — · — · —
 - MANZANA: ————
- CLAVES GEOELECTORALES**
- DISTRITAL LOCAL: 00
 - SECCIONAL: 0000
 - MANZANA: 0000
 - LOCALIDAD: 0000 (0000)
- VÍAS DE COMUNICACIÓN**
- CARRERA PAVIMENTADA: ————
 - TERRACERA: ————
 - BRECHA: ————
 - VEREDA: ————
 - VÍA DE FERROCARRIL: ————
- HIDROGRÁFICOS**
- PRESA, LAGO O LAGUNA: ————
 - RIO, ARROYO O CANAL: ————
 - DEPOSITO O TOMA DE AGUA: ————
- OTROS**
- LOCALIDAD RURAL: ▲
 - CABECERA SECCIONAL: ▲
- SERVICIOS**
- IGLESIA: ————
 - ESCUELA: ————
 - ASISTENCIA MEDICA: ————
 - MERCADO: ————
 - PALACIO MUNICIPAL Y/O DELEGACIONAL: ————
 - PUNTE PEATONAL AEREO, SUBTERRANEO: ————
 - PUNTE VEHICULAR AEREO, SUBTERRANEO: ————
 - ESTACION DEL METRO: ————
 - PLAZA Y/O MONUMENTO: ————
 - AREA VERDE: ————
 - CAMELLON CON AREA VERDE, CONCRETO Y/O ADQUIN: ————
 - CEMENTERIO: ————



PLANO URBANO SECCIONAL

IDENTIFICACIÓN ELECTORAL

ENTIDAD: MICHOACÁN 16
DISTRITO ELECTORAL LOCAL: 15
MUNICIPIO: TZINTZUNTZAN 101
LOCALIDAD: TZINTZUNTZAN 0001

AUTORIZO
LIC. JAIME QUINTERO GOMEZ
VOCAL ESTATAL DEL R.F.E.

ESFEROIDE: WGS84 PROYECCIÓN: TRANSVERSA DE MERCATOR

FECHA DE ACTUALIZACIÓN DE LA BASE DIGITAL: 14 DE ENERO DEL 2009
FUENTE: R.F.E. D.C.E. 2009
DISTRITACION LOCAL: INSTITUTO ELECTORAL DE MICHOACÁN