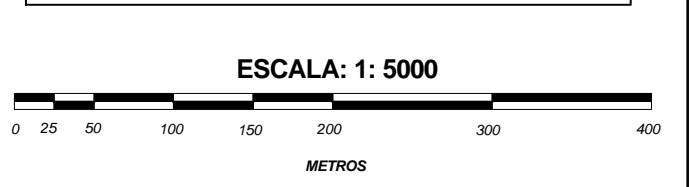
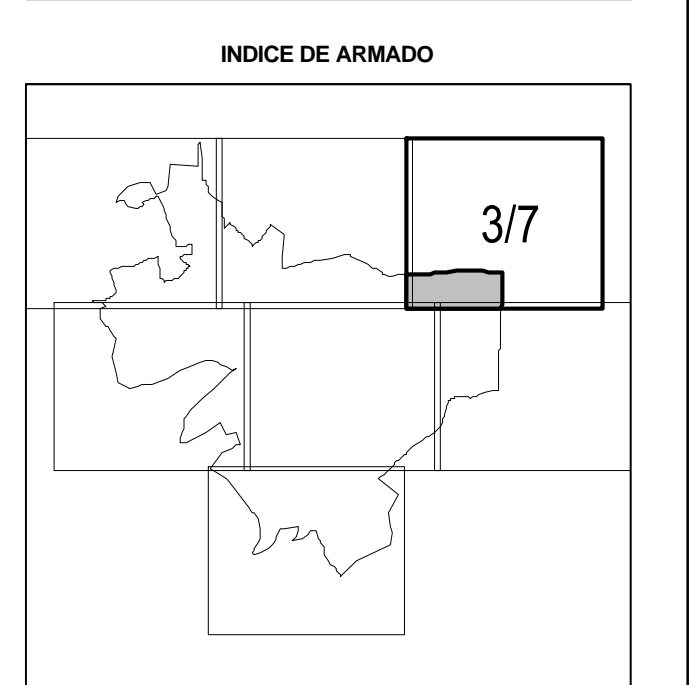
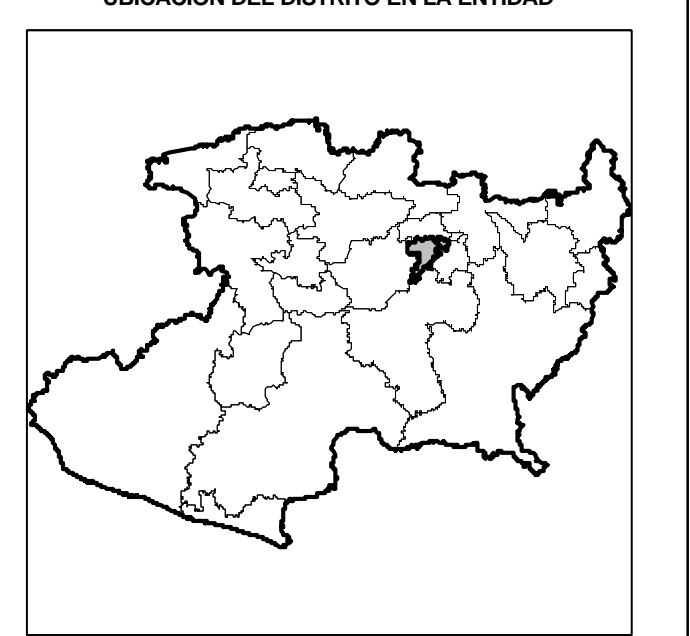


SIMBOLOGÍA

LÍMITES	
ESTATAL	—
DISTRITAL LOCAL	- - -
MUNICIPAL	— · — · —
SECCIONAL	— · — · —
MANZANA	—
CLAVES GEOELECTORALES	
DISTRITAL LOCAL	00
SECCIONAL	0000
MANZANA	0000
LOCALIDAD	(0000)
VIAS DE COMUNICACIÓN	
CARRERA PAVIMENTADA	—
TERRACERA	—
BRECHA	—
VEREDA	—
VIA DE FERROCARRIL	—+—+—+—
HIDROGRÁFICOS	
PRESA, LAGO O LAGUNA	—
RIO, ARROYO O CANAL	—
DEPOSITO O TOMA DE AGUA	—
OTROS	
LOCALIDAD RURAL	▲
CABECERA SECCIONAL	▲
SERVICIOS	
IGLESIA	—
ESCUELA	—
ASISTENCIA MEDICA	—
MERCADO	—
PALACIO MUNICIPAL Y/O DELEGACIONAL	—
PUNTE PEATONAL AEREO, SUBTERRANEO	—
PUNTE VEHICULAR AEREO, SUBTERRANEO	—
ESTACION DEL METRO	—
PLAZA Y/O MONUMENTO	—
AREA VERDE	—
CAMELION CON AREA VERDE, CONCRETO Y/O ADQUIN	—
CEMENTERIO	—



PLANO URBANO SECCIONAL
IDENTIFICACIÓN ELECTORAL

ENTIDAD:	MICHOACÁN	16
DISTRITO ELECTORAL LOCAL:	MORELIA	16
MUNICIPIO:	MORELIA	054
LOCALIDAD:	MORELIA	0001
AUTORIZO		
LIC. JAIME QUINTERO GOMEZ		
VOCAL ESTATAL DEL R.F.E.		
ESFEROIDE: WGS84	PROYECCIÓN: TRANSVERSA DE MERCATOR	
FECHA DE ACTUALIZACIÓN DE LA BASE DIGITAL: 14 DE ENERO DEL 2009		
FUENTE: R.F.E. D.C.E. 2009		
DISTRICCIÓN LOCAL: INSTITUTO ELECTORAL DE MICHOACÁN		