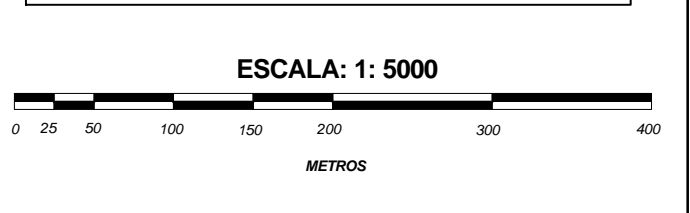
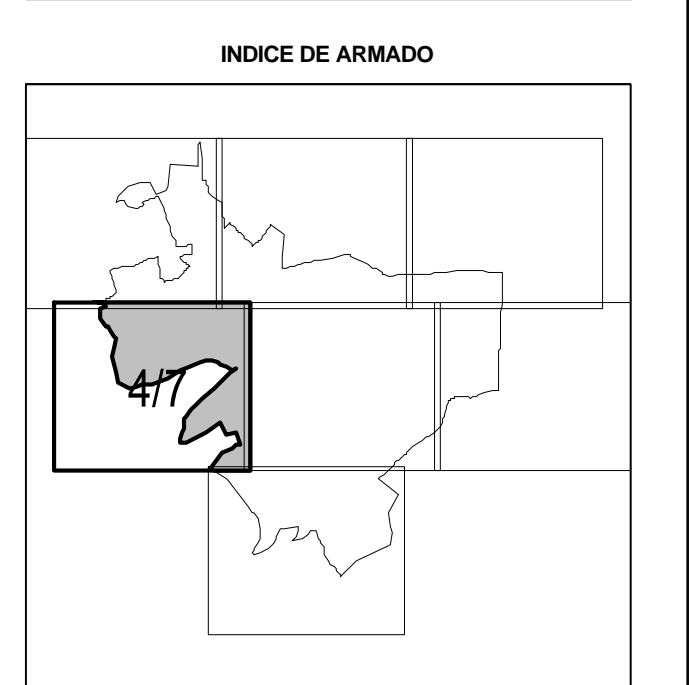
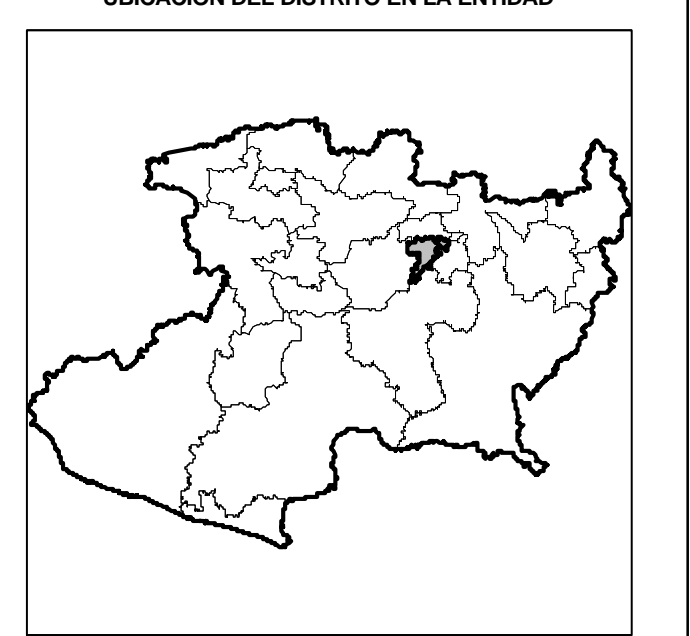


SIMBOLOGÍA

LÍMITES	
ESTATAL	—
DISTRITAL LOCAL	- · - · -
MUNICIPAL	- - - - -
SECCIONAL	— · — · —
MANZANA	—
CLAVES GEOELECTORALES	
DISTRITAL LOCAL	00
SECCIONAL	0000
MANZANA	0000
LOCALIDAD	(0000)
VÍAS DE COMUNICACIÓN	
CARRETERA PAVIMENTADA	==
TERRACERA	— · — · —
BRECHA	- - - - -
VEREDA	— · — · —
VÍA DE FERROCARRIL	—+—+—+—+—
HIDROGRÁFICOS	
PRESA, LAGO O LAGUNA	—
RÍO, ARROYO O CANAL	—
DEPOSITO O TOMA DE AGUA	—
OTROS	
LOCALIDAD RURAL	▲
CABECERA SECCIONAL	▲
SERVICIOS	
IGLESIA	✠
ESCUELA	✎
ASISTENCIA MEDICA	✚
MERCADO	Ⓜ
PALACIO MUNICIPAL Y/O DELEGACIONAL	Ⓜ
PUNTE PEATONAL AEREO, SUBTERRANEO	—
PUNTE VEHICULAR AEREO, SUBTERRANEO	—
ESTACION DEL METRO	Ⓜ
PLAZA Y/O MONUMENTO	Ⓜ
AREA VERDE	■
CAMELLON CON AREA VERDE, CONCRETO Y/O ADQUIN	■
CEMENTERIO	Ⓜ



PLANO URBANO SECCIONAL
IDENTIFICACIÓN ELECTORAL

ENTIDAD:	MICHOACÁN	16
DISTRITO ELECTORAL LOCAL:		16
MUNICIPIO:	MORELIA	054
LOCALIDAD:	MORELIA	0001

AUTORIZO
LIC. JAIME QUINTERO GOMEZ
VOCAL ESTATAL DEL R.F.E.