

SIMBOLOGÍA

LÍMITES

ESTATAL	— — — — —
DISTRITAL LOCAL	— · — · — · —
MUNICIPAL	- - - - -
SECCIONAL	— — — — —
MANZANA	— — — — —

CLAVES GEOELECTORALES

DISTRITAL LOCAL	00
SECCIONAL	0000
MANZANA	0000
LOCALIDAD	(0000)

VÍAS DE COMUNICACIÓN

CARRERA PAVIMENTADA	=====
TERRACERÍA	- - - - -
BRECHA	— — — — —
VEREDA	— — — — —
VÍA DE FERROCARRIL	—+—+—+—+—

HIDROGRÁFICOS

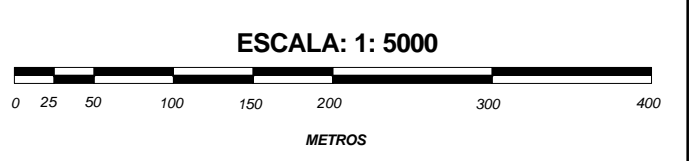
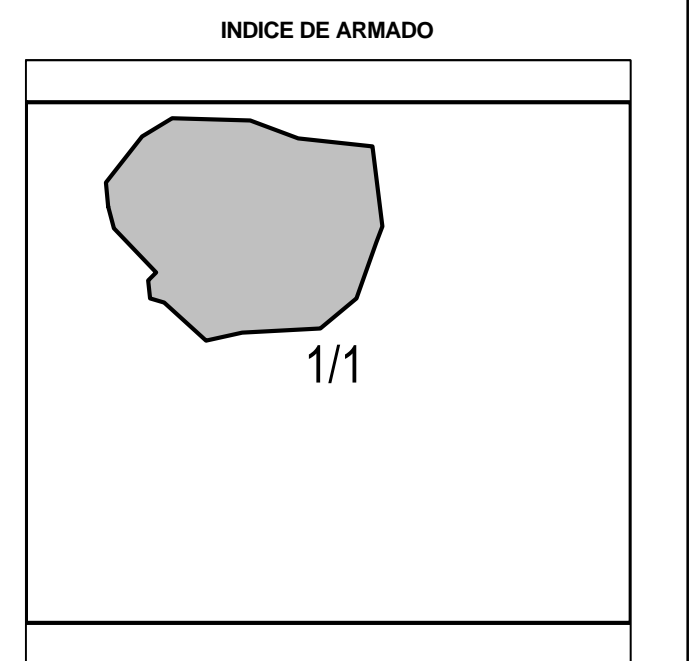
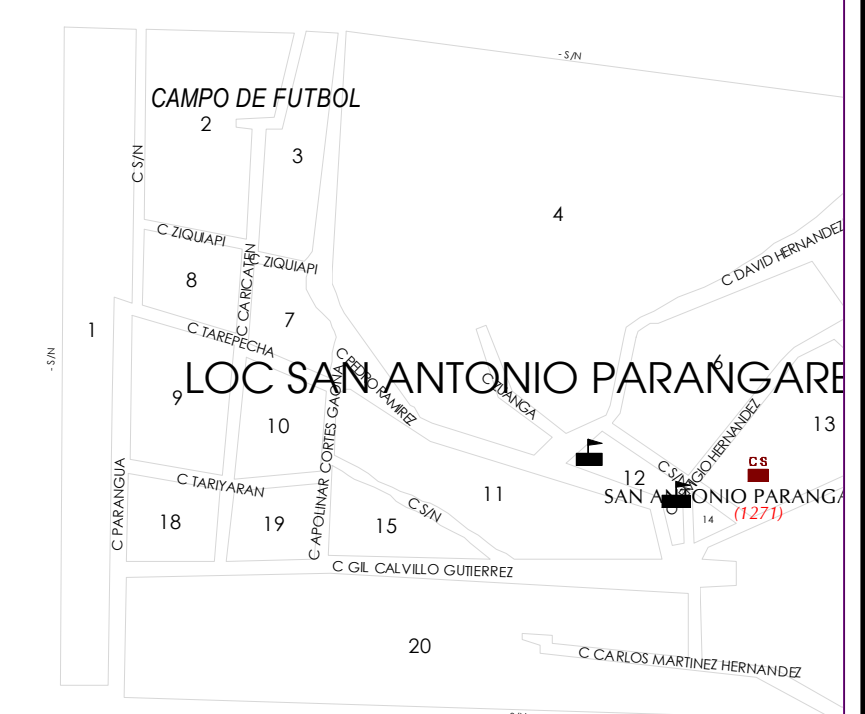
PRESA, LAGO O LAGUNA	— — — — —
RÍO, ARROYO O CANAL	— — — — —
DEPOSITO O TOMA DE AGUA	— — — — —

OTROS

LOCALIDAD RURAL	▲
CABECERA SECCIONAL	▲

SERVICIOS

IGLESIA	—
ESCUELA	—
ASISTENCIA MEDICA	—
MERCADO	—
PALACIO MUNICIPAL Y/O DELEGACIONAL	—
PUENTE PEATONAL AEREO, SUBTERRANEO	—
PUENTE VEHICULAR AEREO, SUBTERRANEO	—
ESTACION DEL METRO	—
PLAZA Y/O MONUMENTO	—
AREA VERDE	—
CAMELLON CON AREA VERDE, CONCRETO Y/O ADQUIN	—
CEMENTERIO	—



PLANO URBANO SECCIONAL IDENTIFICACIÓN ELECTORAL

ENTIDAD: MICHOACÁN 16
 DISTRITO ELECTORAL LOCAL: 16
 MUNICIPIO: MORELIA 054
 LOCALIDAD: SAN NICOLAS OBISPO 0109

AUTORIZO
 LIC. JAIME QUINTERO GOMEZ
 VOCAL ESTATAL DEL R.F.E.

ESFEROIDE: WGS84 PROYECCIÓN: TRANSVERSA DE MERCATOR

FECHA DE ACTUALIZACIÓN DE LA BASE DIGITAL: 14 DE ENERO DEL 2009
 FUENTE: R.F.E. D.C.E. 2009
 DISTRITACION LOCAL: INSTITUTO ELECTORAL DE MICHOACÁN