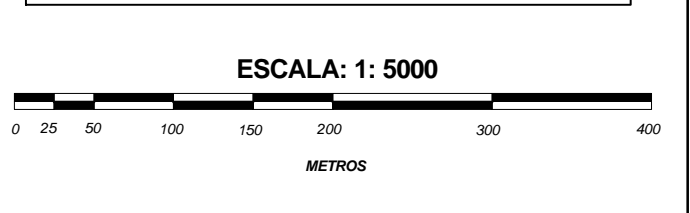
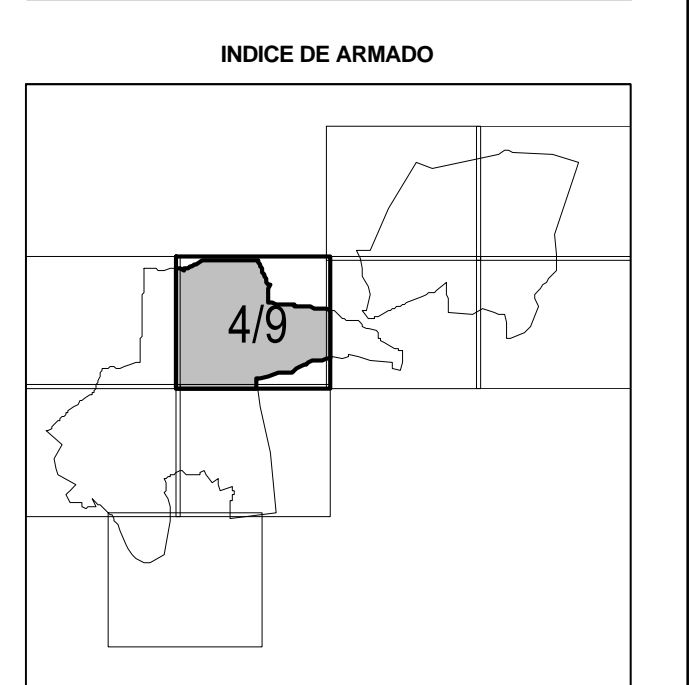
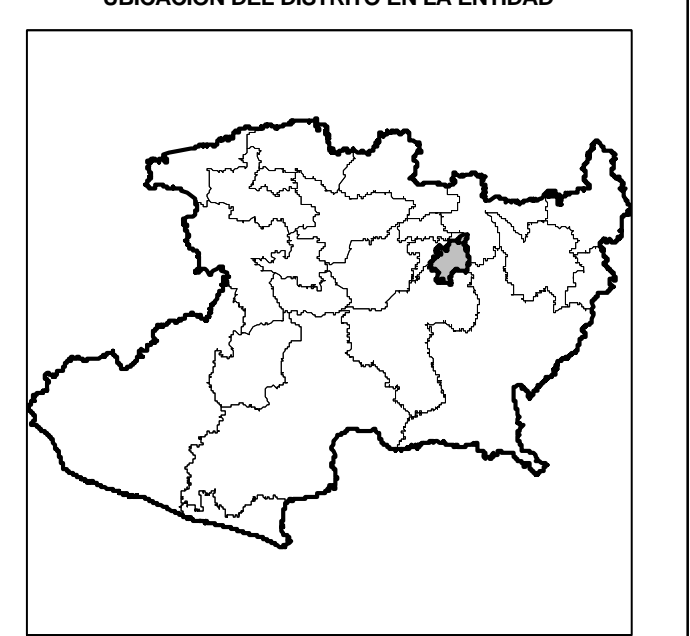


**SIMBOLOGÍA**

<b>LÍMITES</b>	
ESTATAL	—
DISTRITAL LOCAL	- · - · -
MUNICIPAL	- - - - -
SECCIONAL	· · · · ·
MANZANA	—
<b>CLAVES GEOELECTORALES</b>	
DISTRITAL LOCAL	00
SECCIONAL	0000
MANZANA	0000
LOCALIDAD	(0000)
<b>VÍAS DE COMUNICACIÓN</b>	
CARRETERA PAVIMENTADA	====
TERRACERA	—
BRECHA	- - - - -
VEREDA	· · · · ·
VÍA DE FERROCARRIL	—+—+—+—
<b>HIDROGRÁFICOS</b>	
PRESA, LAGO O LAGUNA	—
RÍO, ARROYO O CANAL	—
DEPOSITO O TOMA DE AGUA	—
<b>OTROS</b>	
LOCALIDAD RURAL	▲
CABECERA SECCIONAL	▲
<b>SERVICIOS</b>	
IGLESIA	✠
ESCUELA	✎
ASISTENCIA MEDICA	✚
MERCADO	✚
PALACIO MUNICIPAL Y/O DELEGACIONAL	✚
PUNTE PEATONAL AEREO, SUBTERRANEO	—
PUNTE VEHICULAR AEREO, SUBTERRANEO	—
ESTACION DEL METRO	—
PLAZA Y MONUMENTO	—
AREA VERDE	—
CAMELLON CON AREA VERDE, CONCRETO Y/O ADQUIN	—
CENTENARIO	—



**PLANO URBANO SECCIONAL**  
**IDENTIFICACIÓN ELECTORAL**

ENTIDAD: MICHOACÁN 16  
 DISTRITO ELECTORAL LOCAL: 17  
 MUNICIPIO: MORELIA 054  
 LOCALIDAD: MORELIA 0001

AUTORIZO  
**LIC. JAIME QUINTERO GOMEZ**  
 VOCAL ESTATAL DEL R.F.E.

ESFEROIDE: WGS84 PROYECCIÓN: TRANSVERSA DE MERCATOR  
 FECHA DE ACTUALIZACIÓN DE LA BASE DIGITAL: 14 DE ENERO DEL 2009  
 FUENTE: R.F.E. D.C.E. 2009  
 DISTRITACION LOCAL: INSTITUTO ELECTORAL DE MICHOACÁN