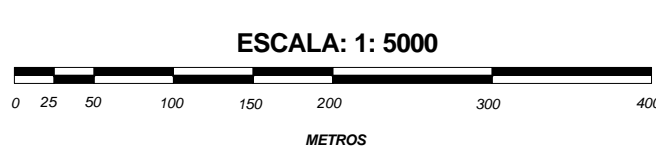
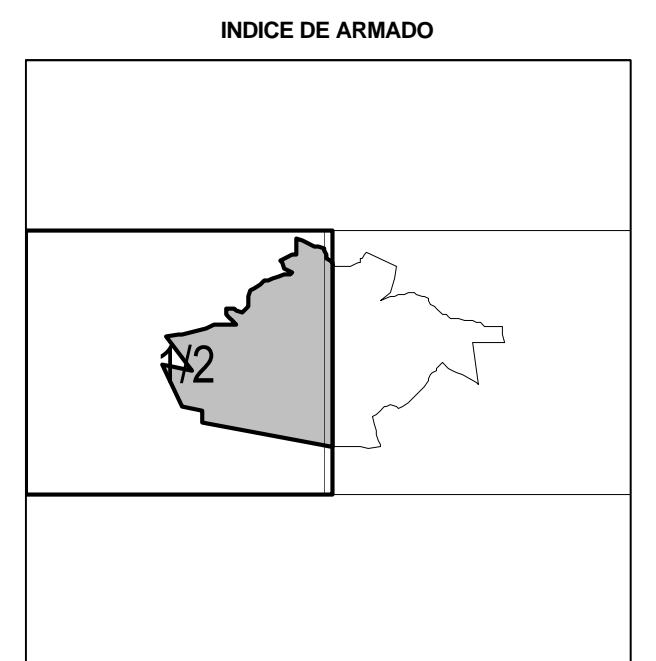
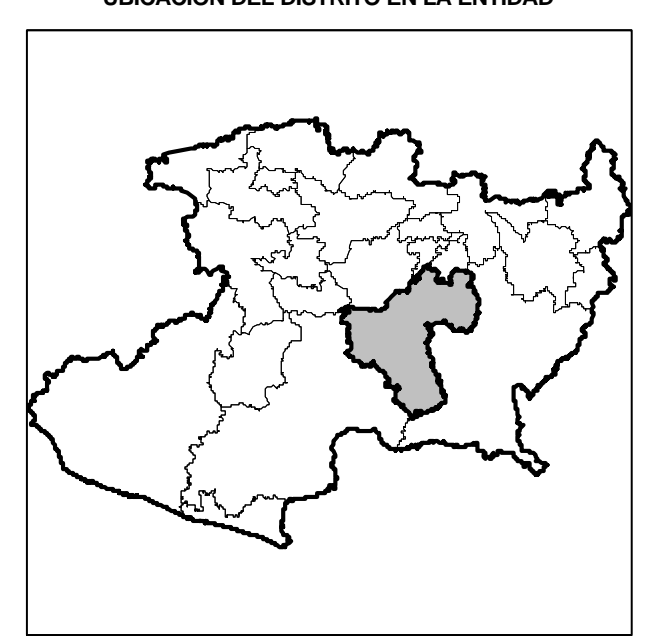


**SIMBOLOGÍA**

<b>LÍMITES</b>	
ESTATAL	—————
DISTRITAL LOCAL	—————
MUNICIPAL	—————
SECCIONAL	—————
MANZANA	—————
<b>CLAVES GEOELECTORALES</b>	
DISTRITAL LOCAL	00
SECCIONAL	0000
MANZANA	0000
LOCALIDAD	(0000)
<b>VÍAS DE COMUNICACIÓN</b>	
CARRERA PAVIMENTADA	—————
TERRACERÍA	—————
BRECHA	—————
VEREDA	—————
VÍA DE FERROCARRIL	—————
<b>HIDROGRÁFICOS</b>	
PRESA, LAGO O LAGUNA	—————
RÍO, ARROYO O CANAL	—————
DEPOSITO O TOMA DE AGUA	—————
<b>OTROS</b>	
LOCALIDAD RURAL	▲
CABECERA SECCIONAL	▲
<b>SERVICIOS</b>	
IGLESIA	☐
ESCUELA	☐
ASISTENCIA MEDICA	☐
MERCADO	☐
PALACIO MUNICIPAL Y/O DELEGACIONAL	☐
PUNTE PEATONAL AEREO, SUBTERRANEO	☐
PUNTE VEHICULAR AEREO, SUBTERRANEO	☐
ESTACION DEL METRO	☐
PLAZA Y/O MONUMENTO	☐
AREA VERDE	☐
CAMELLON CON AREA VERDE, CONCRETO Y/O ADQUIN	☐
CEMENTERIO	☐



**PLANO URBANO SECCIONAL**  
**IDENTIFICACIÓN ELECTORAL**

ENTIDAD: MICHOACÁN 16  
 DISTRITO ELECTORAL LOCAL: 19  
 MUNICIPIO: ARIO 009  
 LOCALIDAD: ARIO DE ROSALES 0001

AUTORIZO  
**LIC. JAIME QUINTERO GOMEZ**  
 VOCAL ESTATAL DEL R.F.E.

ESFEROIDE: WGS84 PROYECCIÓN: TRANSVERSA DE MERCATOR

FECHA DE ACTUALIZACIÓN DE LA BASE DIGITAL: 14 DE ENERO DEL 2009  
 FUENTE: R.F.E. D.C.E. 2009  
 DISTRITACION LOCAL: INSTITUTO ELECTORAL DE MICHOACÁN