




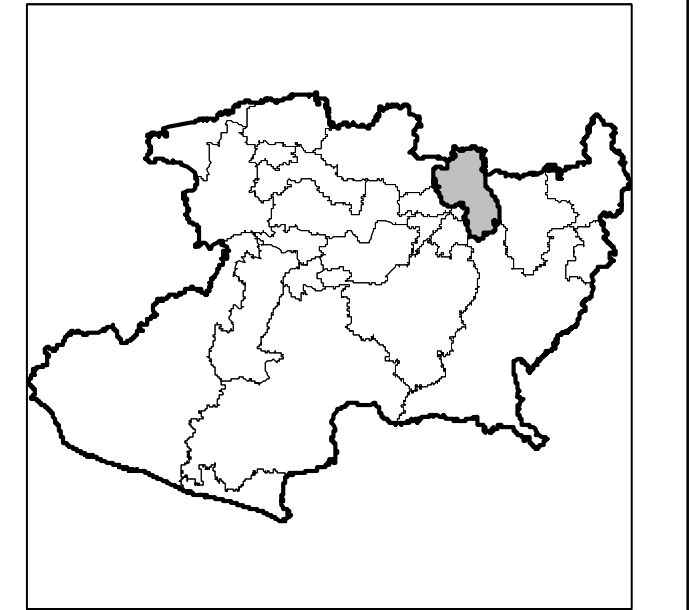
INSTITUTO NACIONAL ELECTORAL
REGISTRO FEDERAL DE ELECTORES
COORDINACIÓN DE OPERACIÓN EN CAMPO
DIRECCIÓN DE CARTOGRAFÍA ELECTORAL

SIMBOLOGÍA

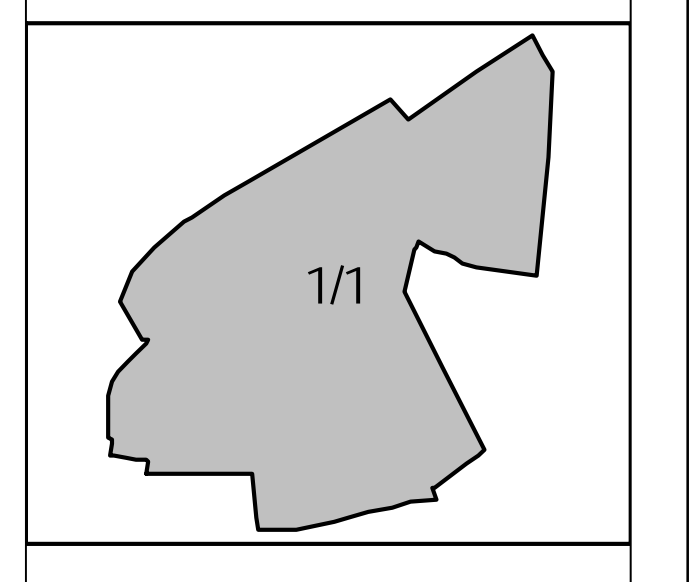
| | |
|---|--------|
| LIMITE | |
| INTERNACIONAL | --- |
| ESTATAL | --- |
| DISTRITO ELECTORAL LOCAL | --- |
| MUNICIPIO | --- |
| SECCIÓN | --- |
| MANZANA | --- |
| CLAVE GEOELECTORAL | |
| DISTRITO ELECTORAL LOCAL | 00 |
| SECCIÓN | 0000 |
| MANZANA | 0000 |
| LOCALIDAD | (0000) |
| VIA DE COMUNICACIÓN | |
| AUTOPISTA / PAVIMENTADA | == |
| TERRACERA | --- |
| BRECHA | --- |
| VEREDA | --- |
| VIA DE FERROCARRIL | + |
| HIDROGRAFIA | |
| PRESA, LAGO O LAGUNA | ~ |
| RIO, ARROYO O CANAL | ~ |
| DEPOSITO, BOMBA O TOMA DE AGUA | ~ |
| POBLACION | |
| LOCALIDAD RURAL | ▲ |
| LOCALIDAD CABECERA DE SECCION | ▲ |
| LOCALIDAD RURAL INHABILITADA | ▲ |
| SERVICIO | |
| IGLESIA | ✠ |
| ESCUELA | ✎ |
| ASISTENCIA MEDICA | ⚕ |
| MERCADO | 🏪 |
| PALACIO MUNICIPAL / DELEGACIONAL | 🏛 |
| PUNTE PEATONAL AEREO, SUBTERRANEO | ⚙ |
| PUNTE VEHICULAR AEREO, SUBTERRANEO | ⚙ |
| ESTACION DEL METRO | 🚇 |
| PLAZA / MONUMENTO | 🏛 |
| AREA VERDE | 🌳 |
| CAMELLON CON AREA VERDE, CONCRETO Y/O ADQUIN | 🌳 |
| CEMENTERIO | ⚰ |
| OTROS | |
| ARMADO DE HOJAS DEL ANEXO DE LOCALIDAD URBANA | 📄 |



UBICACIÓN DEL DISTRITO EN LA ENTIDAD



INDICE DE ARMADO



ESCALA: 1: 4000
0 20 40 60 80 100 120 140 160 180 200 METROS

PLANO URBANO SECCIONAL IDENTIFICACIÓN ELECTORAL

ENTIDAD: MICHOACAN 16
DISTRITO ELECTORAL LOCAL: 08
MUNICIPIO: ALVARO OREGON 003
LOCALIDAD: ALVARO OREGON 0001

AUTORIZO
LIC. JAIME QUINTERO GOMEZ
VOCAL ESTATAL DEL R.F.E.

PROYECCION: UNIVERSAL TRANSVERSA DE MERCATOR
DATUM: WGS84
FECHA DE ACTUALIZACION DE LA BASE DIGITAL: 01 DE FEBRERO DEL 2017
FUENTE: R.F.E., D.C.E.