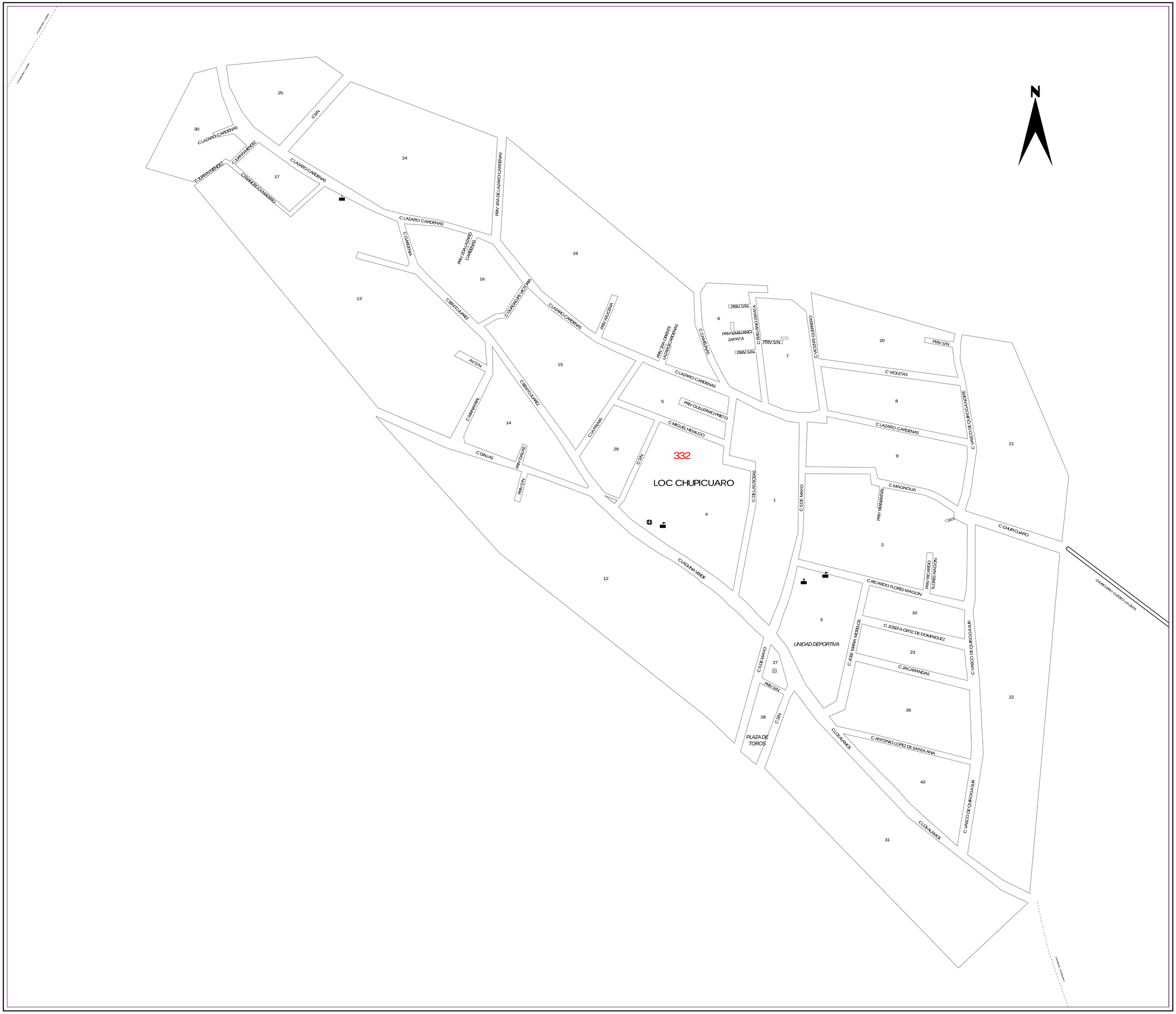


INE

# INSTITUTO NACIONAL ELECTORAL

REGISTRO FEDERAL DE ELECTORES

COORDINACIÓN DE OPERACIÓN EN CAMPO

DIRECCIÓN DE CARTOGRAFÍA ELECTORAL

## SIMBOLOGÍA

### LÍMITE

INTERNACIONAL
ESTATAL
DISTRITO ELECTORAL LOCAL
MUNICIPIO
SECCIÓN
MANZANA

### CLAVE GEOELECTORAL

DISTRITO ELECTORAL LOCAL 00
SECCIÓN 0000
MANZANA 0000
LOCALIDAD (0000)

### VÍA DE COMUNICACIÓN

AUTOPISTA / PAVIMENTADA
TERRACERÍA
BRECHA
VEREDA
VÍA DE FERROCARRIL

### HIDROGRAFÍA

PRESA, LAGO O LAGUNA
RIO, ARROYO O CANAL
DEPOSITO, BOMBA O TOMA DE AGUA

### POBLACIÓN

LOCALIDAD RURAL
LOCALIDAD CABECERA DE SECCIÓN C S
LOCALIDAD RURAL INHABILITADA

### SERVICIO

IGLESIA
ESCUELA
ASISTENCIA MEDICA
MERCADO
PALACIO MUNICIPAL / DELEGACIONAL
PUENTE PEATONAL AÉREO, SUBTERRANEO
PUENTE VEHÍCULAR AÉREO, SUBTERRANEO
ESTACION DEL METRO
PLAZA / MONUMENTO
ÁREA VERDE
CAMELLÓN CON ÁREA VERDE, CONCRETO Y/O ADOQUIN
CEMENTERIO

### OTROS

ARMADO DE HOJAS DEL ANEXO DE LOCALIDAD URBANA

UBICACIÓN DEL DISTRITO EN LA ENTIDAD

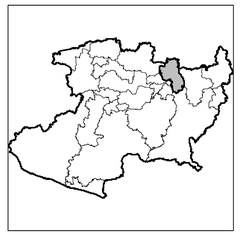

INDICE DE ARMADO

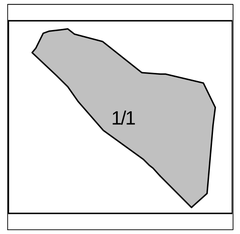


ESCALA: 1: 2500

0 12.5 25 50 75 100 150 200
METROS

# PLANO URBANO SECCIONAL

## IDENTIFICACIÓN ELECTORAL

| | | |
|---|---|---|
| ENTIDAD: | MICHOACAN | 16 |
| DISTRITO ELECTORAL LOCAL: | | 08 |
| MUNICIPIO: | CUITZEO | 020 |
| LOCALIDAD: | CHUPICUARO | 0008 |

AUTORIZÓ

LIC. JAIME QUINTERO GOMEZ

*VOCAL ESTATAL DEL R.F.E.*

PROYECCIÓN: UNIVERSAL TRANSVERSA DE MERCATOR
DATUM : WGS84

*FECHA DE ACTUALIZACIÓN DE LA BASE DIGITAL: 01 DE FEBRERO DEL 2017*

FUENTE: R.F.E., D.C.E.

sntcdksmthtgtbsnsase - cduaogat