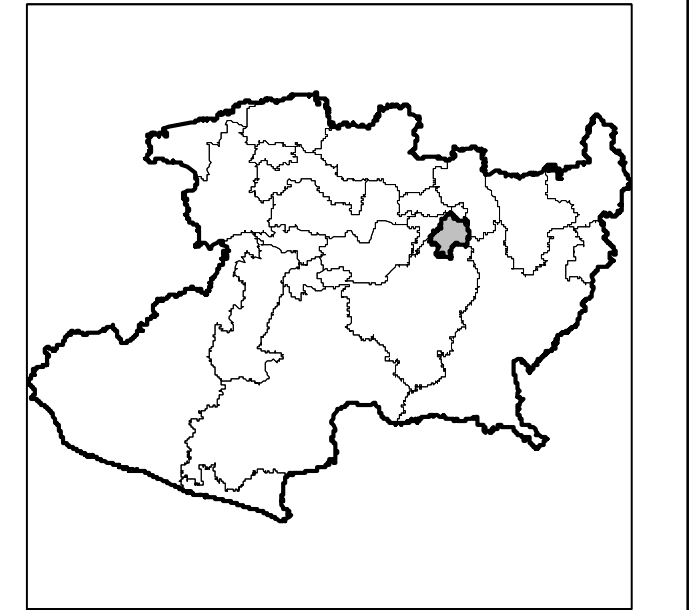


INSTITUTO NACIONAL ELECTORAL
 REGISTRO FEDERAL DE ELECTORES
 COORDINACIÓN DE OPERACIÓN EN CAMPO
 DIRECCIÓN DE CARTOGRAFÍA ELECTORAL

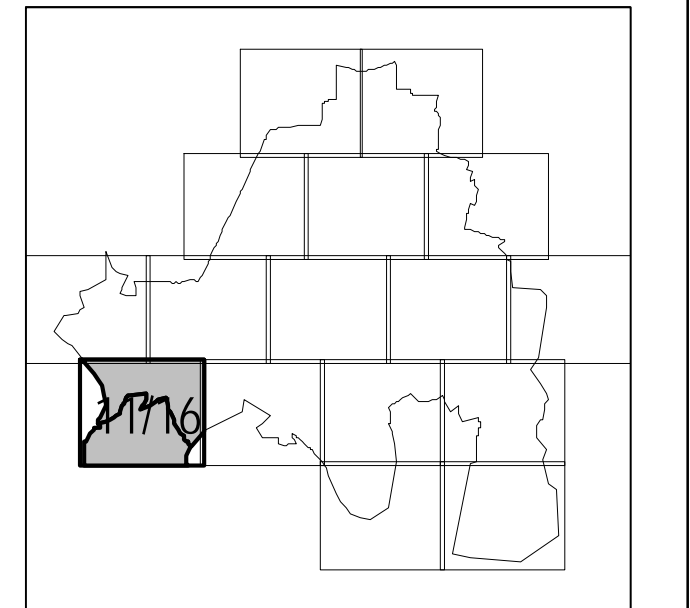
SIMBOLOGÍA

- LIMITE**
- INTERNACIONAL - - - - -
- ESTATAL - - - - -
- DISTRITO ELECTORAL LOCAL - - - - -
- MUNICIPIO - - - - -
- SECCIÓN - - - - -
- MANZANA - - - - -
- CLAVE GEOELECTORAL**
- DISTRITO ELECTORAL LOCAL 00
- SECCIÓN 0000
- MANZANA 0000
- LOCALIDAD (0000)
- VIA DE COMUNICACIÓN**
- AUTOPISTA / PAVIMENTADA - - - - -
- TERRACERA - - - - -
- BRECHA - - - - -
- VEREDA - - - - -
- VIA DE FERROCARRIL - - - - -
- HIDROGRAFIA**
- PRESA, LAGO O LAGUNA [Symbol]
- RIO, ARROYO O CANAL [Symbol]
- DEPOSITO, BOMBA O TOMA DE AGUA [Symbol]
- POBLACION**
- LOCALIDAD RURAL [Symbol]
- LOCALIDAD CABECERA DE SECCION [Symbol]
- LOCALIDAD RURAL INHABILITADA [Symbol]
- SERVICIO**
- IGLESIA [Symbol]
- ESCUELA [Symbol]
- ASISTENCIA MEDICA [Symbol]
- MERCADO [Symbol]
- PALACIO MUNICIPAL / DELEGACIONAL [Symbol]
- PUNTE PEATONAL AEREO, SUBTERRANEO [Symbol]
- ESTACION DEL METRO [Symbol]
- PLAZA / MONUMENTO [Symbol]
- AREA VERDE [Symbol]
- CAMELLON CON AREA VERDE, CONCRETO Y/O ADQUIN [Symbol]
- CEMENTERIO [Symbol]
- OTROS**
- ARMADO DE HOJAS DEL ANEXO DE LOCALIDAD URBANA [Symbol]

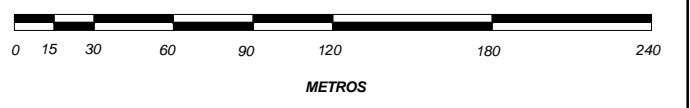
UBICACIÓN DEL DISTRITO EN LA ENTIDAD



INDICE DE ARMADO



ESCALA: 1: 3000



PLANO URBANO SECCIONAL

IDENTIFICACIÓN ELECTORAL

ENTIDAD: MICHOACAN 16
 DISTRITO ELECTORAL LOCAL: 17
 MUNICIPIO: MORELIA 054
 LOCALIDAD: MORELIA 0001

AUTORIZO
 LIC. JAIME QUINTERO GOMEZ
 VOCAL ESTATAL DEL R.F.E.

PROYECCIÓN: UNIVERSAL TRANSVERSA DE MERCATOR
 DATUM: WGS84
 FECHA DE ACTUALIZACIÓN DE LA BASE DIGITAL: 01 DE FEBRERO DEL 2017
 FUENTE: R.F.E., D.C.E.