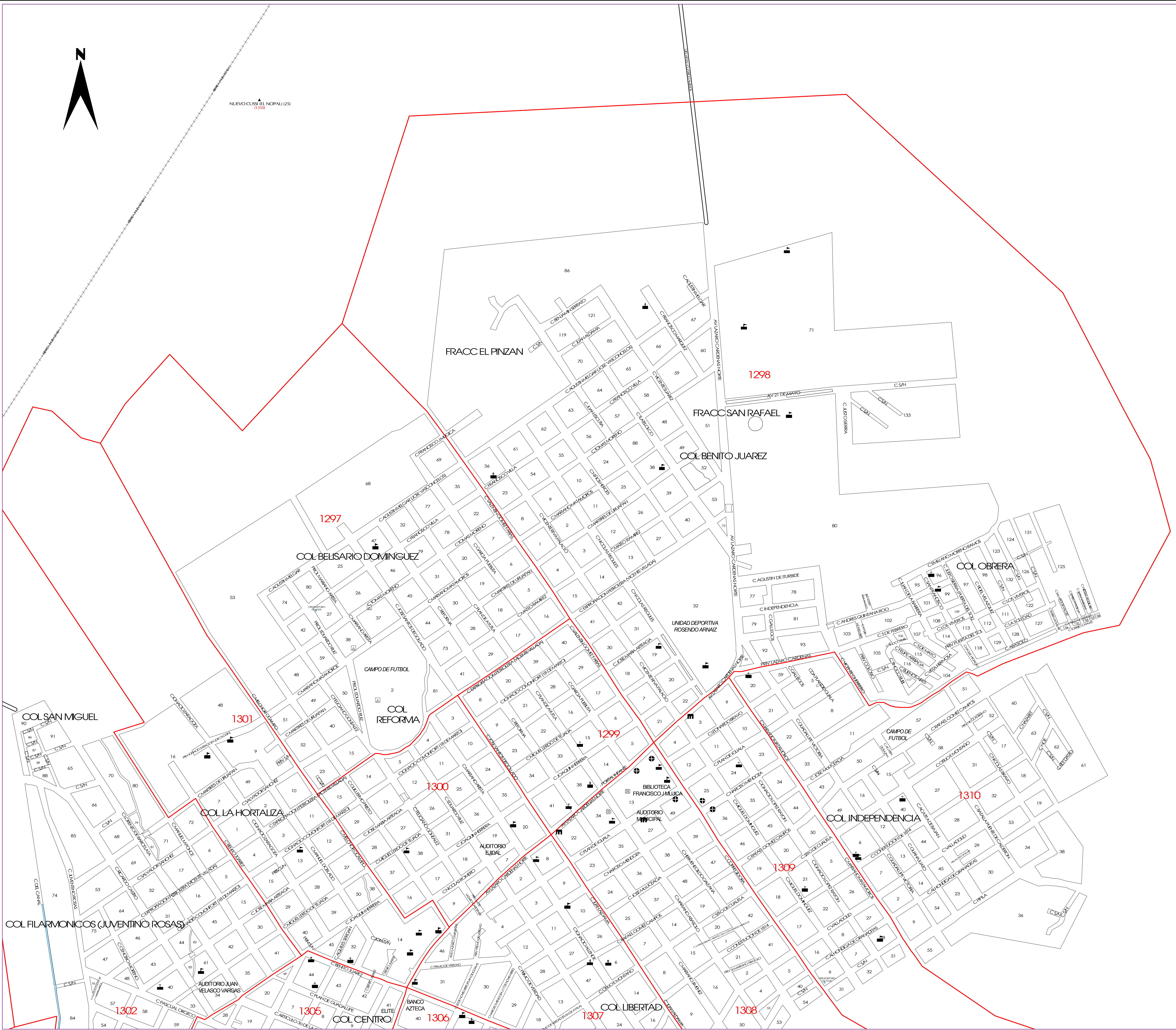




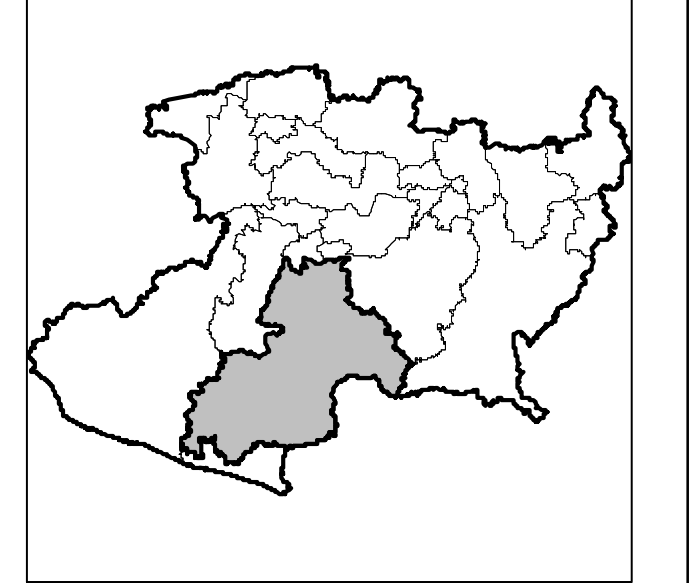
NUEVO CLUS EL NOPALI (25)  
(1316)



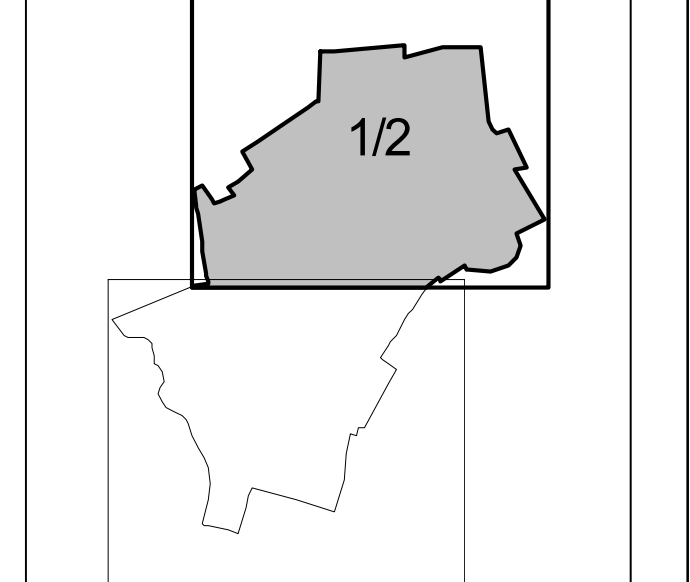
**SIMBOLOGÍA**

- LÍMITE**
- INTERNACIONAL: - - - - -
  - ESTATAL: - - - - -
  - DISTRITO ELECTORAL LOCAL: - - - - -
  - MUNICIPIO: - - - - -
  - SECCIÓN: - - - - -
  - MANZANA: - - - - -
- CLAVE GEOELECTORAL**
- DISTRITO ELECTORAL LOCAL: 00
  - SECCIÓN: 0000
  - MANZANA: 0000
  - LOCALIDAD: 0000 (0000)
- VÍA DE COMUNICACIÓN**
- AUTOPISTA / PAVIMENTADA: =====
  - TERRACERÍA: - - - - -
  - BRECHA: - - - - -
  - VEREDA: - - - - -
  - VÍA DE FERROCARRIL: + + + + +
- HIDROGRAFÍA**
- PRESA, LAGO O LAGUNA: [Symbol]
  - RIO, ARROYO O CANAL: [Symbol]
  - DEPOSITO, BOMBA O TOMA DE AGUA: [Symbol]
- POBLACIÓN**
- LOCALIDAD RURAL: [Symbol]
  - LOCALIDAD CABECERA DE SECCIÓN: [Symbol]
  - LOCALIDAD RURAL INHABILITADA: [Symbol]
- SERVICIO**
- IGLESIA: [Symbol]
  - ESCUELA: [Symbol]
  - ASISTENCIA MEDICA: [Symbol]
  - MERCADO: [Symbol]
  - PALACIO MUNICIPAL / DELEGACIONAL: [Symbol]
  - PUNTE PEATONAL AÉREO, SUBTERRANEO: [Symbol]
  - PUNTE VEHICULAR AÉREO, SUBTERRANEO: [Symbol]
  - ESTACION DEL METRO: [Symbol]
  - PLAZA / MONUMENTO: [Symbol]
  - ÁREA VERDE: [Symbol]
  - CAMELLÓN CON ÁREA VERDE, CONCRETO Y/O ADQUIN: [Symbol]
  - CEMENTERIO: [Symbol]
- OTROS**
- ARMADO DE HOJAS DEL ANEXO DE LOCALIDAD URBANA: [Symbol]

**UBICACIÓN DEL DISTRITO EN LA ENTIDAD**



**INDICE DE ARMADO**



ESCALA: 1: 4500  
0 22.5 45 67.5 90 112.5 135 157.5 180 202.5 225 247.5 270 292.5 315 337.5 360 METROS

**PLANO URBANO SECCIONAL IDENTIFICACIÓN ELECTORAL**

ENTIDAD: MICHOACAN 16  
DISTRITO ELECTORAL LOCAL: 22  
MUNICIPIO: MUGICA 056  
LOCALIDAD: NUEVA ITALIA DE RUIZ 0001

AUTORIZÓ  
LIC. JAIME QUINTERO GOMEZ  
VOCAL ESTATAL DEL R.F.E.

PROYECCIÓN: UNIVERSAL TRANSVERSA DE MERCATOR  
DATUM: WGS84  
FECHA DE ACTUALIZACIÓN DE LA BASE DIGITAL: 01 DE FEBRERO DEL 2017  
FUENTE: R.F.E./D.C.E.