

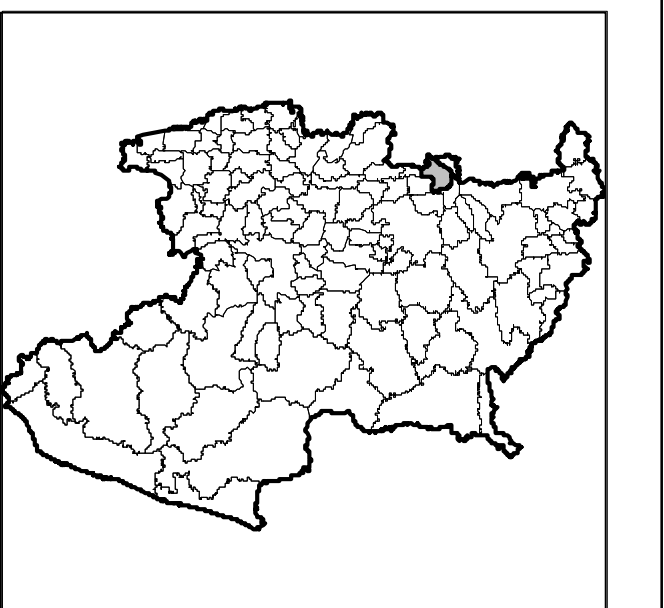


**INSTITUTO NACIONAL ELECTORAL**  
REGISTRO FEDERAL DE ELECTORES  
COORDINACIÓN DE OPERACIÓN EN CAMPO  
DIRECCIÓN DE CARTOGRAFÍA ELECTORAL

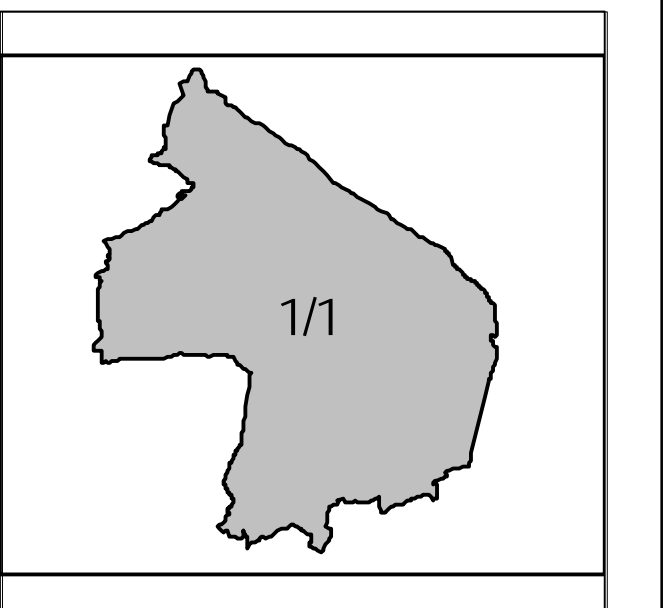
**SIMBOLOGÍA**

- LÍMITE**
- INTERNACIONAL: - - - - -
  - ESTATAL: - - - - -
  - DISTRITO ELECTORAL LOCAL: - - - - -
  - MUNICIPIO: - - - - -
  - SECCIÓN: - - - - -
- CLAVE GEOELECTORAL**
- DISTRITO ELECTORAL LOCAL: 00
  - SECCIÓN: 0000
  - LOCALIDAD: (0000)
- CABECERA**
- CAPITAL DEL ESTADO: [Symbol]
  - DISTRITO: [Symbol]
  - MUNICIPIO: [Symbol]
- POBLACION**
- LOCALIDAD RURAL: [Symbol]
  - LOCALIDAD RURAL CABECERA DE SECCIÓN: [Symbol]
  - LOCALIDAD RURAL INHABILITADA: [Symbol]
  - LOCALIDAD RURAL CON AMANZANAMIENTO DEFINIDO: [Symbol]
  - LOCALIDAD URBANA QUE PERTENECE AL MUNICIPIO TITULAR DEL MAPA: [Symbol]
  - LOCALIDAD URBANA QUE NO PERTENECE AL MUNICIPIO TITULAR DEL MAPA: [Symbol]
- TEXTO DE POBLACION**
- LOCALIDAD RURAL: [Symbol]
  - LOCALIDAD URBANA: [Symbol]
  - CAPITAL: [Symbol]
- VIA DE COMUNICACION**
- AUTOPISTA: [Symbol]
  - CARRERA PAVIMENTADA: [Symbol]
  - TERRACERA: [Symbol]
  - BRECHA: [Symbol]
  - VEREDA: [Symbol]
  - VIA DE FERROCARRIL: [Symbol]
- HIDROGRAFIA**
- LAGO / LAGUNA: [Symbol]
  - PRESA / BORDO: [Symbol]
  - RIO, ARROYO O CANAL: [Symbol]
  - DEPOSITO, BOMBA O TOMA DE AGUA: [Symbol]
- AEROPUERTO**
- INTERNACIONAL: [Symbol]
  - LOCAL: [Symbol]
  - AEROPISTA / HELIPUERTO: [Symbol]
- OTROS**
- ARMADO DE HOJAS DEL ANEXO DE MUNICIPIO: [Symbol]

**UBICACION DEL MUNICIPIO EN LA ENTIDAD**



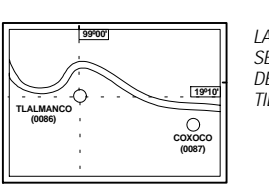
**INDICE DE ARMADO**



**CARTA ELECTORAL MUNICIPAL**

**IDENTIFICACION ELECTORAL**

ENTIDAD: MICHOACAN 16  
DISTRITO ELECTORAL LOCAL: 08  
MUNICIPIO: CUIZTZO 020



PROYECCION UNIVERSAL TRANSVERSA DE MERCATOR  
DATUM: WGS84  
ESCALA: 1:40,000

METROS

0 200 400 600 800 1000 1200 1400 1600 1800 2000 2400 2800 3000

FUENTE: R.F.E. D.C.E. - INE.GI.  
FECHA DE ACTUALIZACION DE LA BASE DIGITAL: 01 DE FEBRERO DEL 2017  
LIC. JAMIE QUINTERO GOMEZ  
VOCAL ESTATAL DEL R.F.E.

