



























Instituto Nacional Electoral
 REGISTRO FEDERAL DE ELECTORES
 COORDINACION DE OPERACION EN CAMPO
 DIRECCION DE CARTOGRAFIA ELECTORAL

PLANO POR SECCION INDIVIDUAL

IDENTIFICACION GEOELECTORAL

ENTIDAD: MICHOACAN 16
 DISTRITO ELECTORAL LOCAL: 04
 MUNICIPIO: BRISEÑAS 011
 SECCION: 0186 TIPO: URBANO
 LOCALIDAD: IBARRA 0002
 URBANA

SIMBOLOGIA

CLAVES GEOELECTORALES	
SECCION _____	0000
LOCALIDAD _____	(0000)
MANZANA _____	0000
LIMITES	
INTERNACIONAL _____	-----
ESTATAL _____	=====
DISTRITAL LOCAL _____	-----
DELEGACIONAL Y/O MUNICIPAL _____	- - - - -
SECCIONAL _____	=====
MANZANA _____	-----
HIDROGRAFIA	
LAGO, LAGUNA O PRESA _____	
RIO, ARROYO O CANAL _____	
VIAS DE COMUNICACION	
AUTOPISTA _____	
PAVIMENTADA _____	
TERRACERIA _____	
BRECHA _____	
VEREDA _____	
VIA DE FERROCARRIL _____	
SERVICIOS	
IGLESIA _____	
ESCUELA _____	
ASISTENCIA MEDICA _____	
MERCADO _____	
OFICINA MUNICIPAL Y/O DELEGACION _____	
ESTACION DEL METRO _____	
PLAZA Y/O MONUMENTO _____	
CEMENTERIO _____	
PUENTE PEATONAL AEREO Y SUBTERRANEO _____	
PUENTE VEHICULAR AEREO Y SUBTERRANEO _____	
AREA VERDE _____	
CAMELLON CON AREA VERDE _____	
CONCRETO Y/O ADOQUIN _____	
LOCALIDAD	
LOCALIDAD RURAL _____	
CABECERA SECCIONAL _____	
LOCALIDAD URBANA _____	
LOCALIDAD RURAL CON AMANZAMIENTO _____	

Escala Numérica: 1:12,315

Escala: 1 cm = 123.15 mts
 FECHA DE ACTUALIZACION: 01-Feb-2017

FUENTE: R F E, D C E

