












**Instituto Nacional Electoral**  
 REGISTRO FEDERAL DE ELECTORES  
 COORDINACIÓN DE OPERACIÓN EN CAMPO  
 DIRECCIÓN DE CARTOGRAFÍA ELECTORAL

**PLANO POR SECCION INDIVIDUAL**

**IDENTIFICACION GEOELECTORAL**

ENTIDAD: MICHOACAN 16  
 DISTRITO ELECTORAL LOCAL: 21  
 MUNICIPIO: PERIBAN 069  
 SECCION: 1519 TIPO: URBANO  
 LOCALIDAD: PERIBAN DE RAMOS 0001  
 URBANA

**SIMBOLOGIA**

- CLAVES GEOELECTORALES**
- SECCION \_\_\_\_\_ **0000**
  - LOCALIDAD \_\_\_\_\_ (0000)
  - MANZANA \_\_\_\_\_ 0000
- LIMITES**
- INTERNACIONAL \_\_\_\_\_ 
  - ESTATAL \_\_\_\_\_ 
  - DISTRITAL LOCAL \_\_\_\_\_ 
  - DELEGACIONAL Y/O MUNICIPAL \_\_\_\_\_ 
  - SECCIONAL \_\_\_\_\_ 
  - MANZANA \_\_\_\_\_ 
- HIDROGRAFIA**
- LAGO, LAGUNA O PRESA \_\_\_\_\_ 
  - RIO, ARROYO O CANAL \_\_\_\_\_ 
- VIAS DE COMUNICACION**
- AUTOPISTA \_\_\_\_\_ 
  - PAVIMENTADA \_\_\_\_\_ 
  - TERRACERIA \_\_\_\_\_ 
  - BRECHA \_\_\_\_\_ 
  - VEREDA \_\_\_\_\_ 
  - VIA DE FERROCARRIL \_\_\_\_\_ 
- SERVICIOS**
- IGLESIA \_\_\_\_\_ 
  - ESCUELA \_\_\_\_\_ 
  - ASISTENCIA MEDICA \_\_\_\_\_ 
  - MERCADO \_\_\_\_\_ 
  - OFICINA MUNICIPAL Y/O DELEGACION \_\_\_\_\_ 
  - ESTACION DEL METRO \_\_\_\_\_ 
  - PLAZA Y/O MONUMENTO \_\_\_\_\_ 
  - CEMENTERIO \_\_\_\_\_ 
  - PUNTE PEATONAL AEREO Y SUBTERRANEO \_\_\_\_\_ 
  - PUNTE VEHICULAR AEREO Y SUBTERRANEO \_\_\_\_\_ 
  - AREA VERDE \_\_\_\_\_ 
  - CAMELLON CON AREA VERDE \_\_\_\_\_ 
  - CONCRETO Y/O ADOQUIN \_\_\_\_\_ 
- LOCALIDAD**
- LOCALIDAD RURAL \_\_\_\_\_ 
  - CABECERA SECCIONAL \_\_\_\_\_ 
  - LOCALIDAD URBANA \_\_\_\_\_ 
  - LOCALIDAD RURAL CON AMANZANAMIENTO \_\_\_\_\_ 

Escala Numérica: 1:6.254

Escala: 1 cm = 62,54 mts  
 FECHA DE ACTUALIZACION: 01-feb-2017

FUENTE: R.F.E, D.C.E