



INSTITUTO NACIONAL ELECTORAL
 REGISTRO FEDERAL DE ELECTORES
 COORDINACIÓN DE OPERACIÓN EN CAMPO
 DIRECCIÓN DE CARTOGRAFÍA ELECTORAL

SIMBOLOGÍA

LÍMITE

- INTERNACIONAL: - - - - -
- ESTATAL: - - - - -
- DISTRITO ELECTORAL LOCAL: - - - - -
- MUNICIPIO: - - - - -
- SECCIÓN: - - - - -
- MANZANA: ————

CLAVE GEOELECTORAL

DISTRITO ELECTORAL LOCAL	00
SECCIÓN	0000
MANZANA	0000
LOCALIDAD	(0000)

VÍA DE COMUNICACIÓN

- AUTOPISTA / PAVIMENTADA: =====
- TERRACERÍA: -----
- BRECHA: - - - - -
- VEREDA: -----
- VÍA DE FERROCARRIL: -+ -+ -+ -+ -+ -+ -+ -+ -+ -+ -+

HIDROGRAFÍA

- PRESA, LAGO O LAGUNA: [Symbol]
- RIO, ARROYO O CANAL: [Symbol]
- DEPOSITO, BOMBA O TOMA DE AGUA: [Symbol]

POBLACIÓN

- LOCALIDAD RURAL: [Symbol]
- LOCALIDAD CABECERA DE SECCIÓN: [Symbol]
- LOCALIDAD RURAL INHABILITADA: [Symbol]

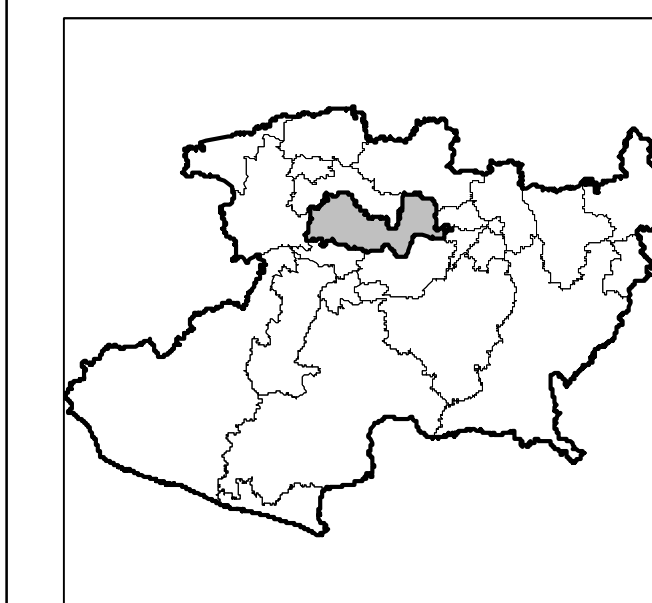
SERVICIO

- IGLESIA: [Symbol]
- ESCUELA: [Symbol]
- ASISTENCIA MEDICA: [Symbol]
- MERCADO: [Symbol]
- PALACIO MUNICIPAL / DELEGACIONAL: [Symbol]
- PUENTE PEATONAL AÉREO, SUBTERRANEO: [Symbol]
- PUENTE VEHICULAR AÉREO, SUBTERRANEO: [Symbol]
- ESTACION DEL METRO: [Symbol]
- PLAZA / MONUMENTO: [Symbol]
- ÁREA VERDE: [Symbol]
- CAMELLÓN CON ÁREA VERDE, CONCRETO Y/O ADOQUIN: [Symbol]
- CEMENTERIO: [Symbol]

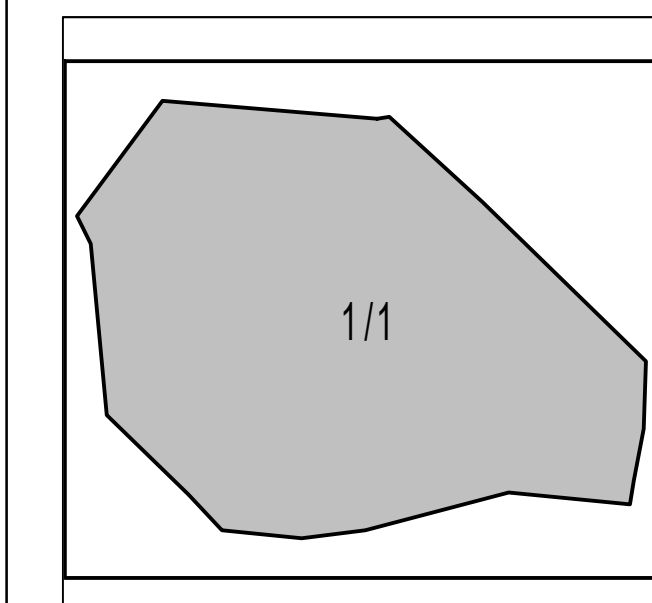
OTROS

- ARMADO DE HOJAS DEL ANEXO DE LOCALIDAD URBANA: [Symbol]

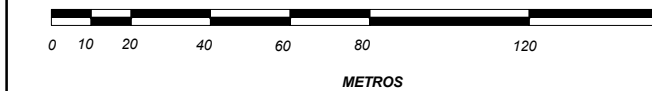
UBICACIÓN DEL DISTRITO EN LA ENTIDAD



ÍNDICE DE ARMADO



ESCALA: 1: 2000



PLANO URBANO SECCIONAL
IDENTIFICACIÓN ELECTORAL

ENTIDAD: MICHOACÁN 16
 DISTRITO ELECTORAL LOCAL: 05
 MUNICIPIO: COENEO 016
 LOCALIDAD: LA CAÑADA 0007

AUTORIZÓ
 LIC. JAIME QUINTERO GÓMEZ

VOCAL ESTATAL DEL R.F.E.

PROYECCIÓN: UNIVERSAL TRANSVERSA DE MERCATOR
 DATUM: WGS84

FECHA DE ACTUALIZACIÓN DE LA BASE DIGITAL: 01 DE FEBRERO DEL 2017
 FUENTE: R.F.E., D.C.E.

