



INSTITUTO NACIONAL ELECTORAL
 REGISTRO FEDERAL DE ELECTORES
 COORDINACIÓN DE OPERACIÓN EN CAMPO
 DIRECCIÓN DE CARTOGRAFÍA ELECTORAL

SIMBOLOGÍA

LIMITE

- INTERNACIONAL: - - - - -
- ESTATAL: - - - - -
- DISTRITO ELECTORAL LOCAL: - - - - -
- MUNICIPIO: - - - - -
- SECCIÓN: - - - - -
- MANZANA: - - - - -

CLAVE GEOELECTORAL

- DISTRITO ELECTORAL LOCAL: 00
- SECCIÓN: 0000
- MANZANA: 0000
- LOCALIDAD: 0000

VIA DE COMUNICACIÓN

- AUTOPISTA / PAVIMENTADA: =====
- TERRACERÍA: - - - - -
- BRECHA: - - - - -
- VEREDA: - - - - -
- VIA DE FERROCARRIL: + + + + +

HIDROGRAFIA

- PRESA, LAGO O LAGUNA: [Symbol]
- RIO, ARROYO O CANAL: [Symbol]
- DEPOSITO, BOMBA O TOMA DE AGUA: [Symbol]

POBLACION

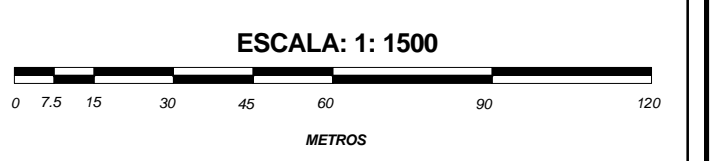
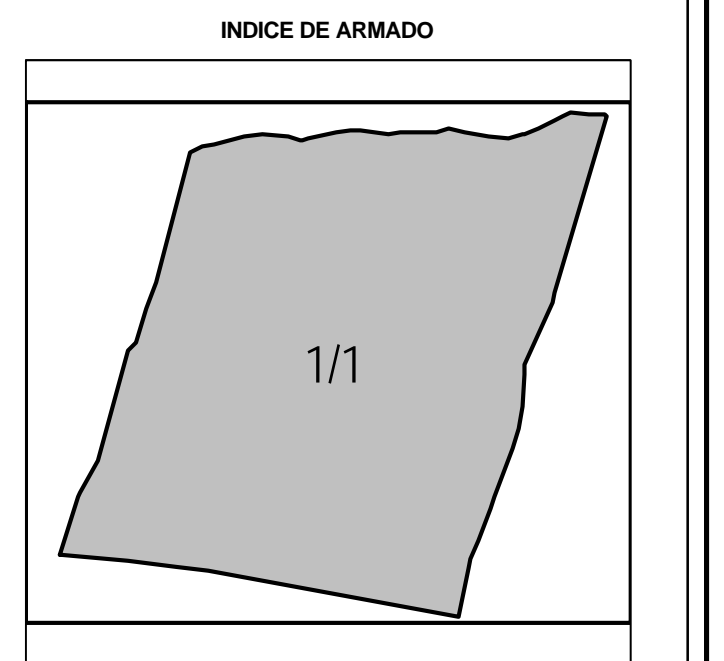
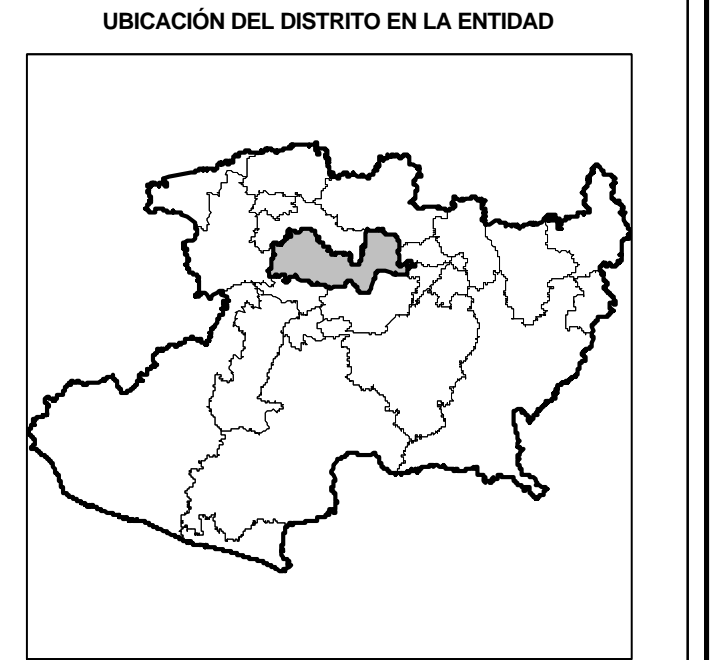
- LOCALIDAD RURAL: [Symbol]
- LOCALIDAD CABECERA DE SECCIÓN: [Symbol]
- LOCALIDAD RURAL INHABILITADA: [Symbol]

SERVICIO

- IGLESIA: [Symbol]
- ESCUELA: [Symbol]
- ASISTENCIA MEDICA: [Symbol]
- MERCADO: [Symbol]
- PALACIO MUNICIPAL / DELEGACIONAL: [Symbol]
- PUNTE PEATONAL AEREO, SUBTERRANEO: [Symbol]
- PUNTE VEHICULAR AEREO, SUBTERRANEO: [Symbol]
- ESTACION DEL METRO: [Symbol]
- PLAZA / MONUMENTO: [Symbol]
- AREA VERDE: [Symbol]
- CAMELLON CON AREA VERDE, CONCRETO Y/O ADQUIN: [Symbol]
- CEMENTERIO: [Symbol]

OTROS

- ARMADO DE HOJAS DEL ANEXO DE LOCALIDAD URBANA: [Symbol]



PLANO URBANO SECCIONAL
IDENTIFICACIÓN ELECTORAL

ENTIDAD:	MICHOACÁN	16
DISTRITO ELECTORAL LOCAL:		05
MUNICIPIO:	CHILCHOTA	025
LOCALIDAD:	UREN	0017

AUTORIZO
LIC. JAIME QUINTERO GOMEZ
 VOCAL ESTATAL DEL R.F.E.

PROYECCIÓN: UNIVERSAL TRANSVERSA DE MERCATOR
 DATUM: WGS84
 FECHA DE ACTUALIZACIÓN DE LA BASE DIGITAL: 01 DE FEBRERO DEL 2017
 FUENTE: R.F.E./D.C.E.