



OTROS DREN DESAGUE DEL VALLE

2529

222

COL FRANCO RODRIGUEZ

164

55

FRACC REAL DE VALENCIA

FRACC FRANCISCO J MUJICA

FRACC PRADOS DE VALENCIA

COL SAN RAMON

COL TRANVIA

COL VALENCIA 2A SECCION

CONJ HAB GRANADA

2436

2447

2450

2450



INSTITUTO NACIONAL ELECTORAL  
REGISTRO FEDERAL DE ELECTORES  
COORDINACIÓN DE OPERACIÓN EN CAMPO  
DIRECCIÓN DE CARTOGRAFÍA ELECTORAL

### SIMBOLOGÍA

<b>LIMITE</b>	
INTERNACIONAL	---
ESTATAL	---
DISTRITO ELECTORAL LOCAL	---
MUNICIPIO	---
SECCIÓN	---
MANZANA	---

<b>CLAVE GEOELECTORAL</b>	
DISTRITO ELECTORAL LOCAL	00
SECCIÓN	0000
MANZANA	0000
LOCALIDAD	(0000)

<b>VIA DE COMUNICACIÓN</b>	
AUTOPISTA / PAVIMENTADA	==
TERRACERA	---
BRECHA	---
VEREDA	---
VIA DE FERROCARRIL	+

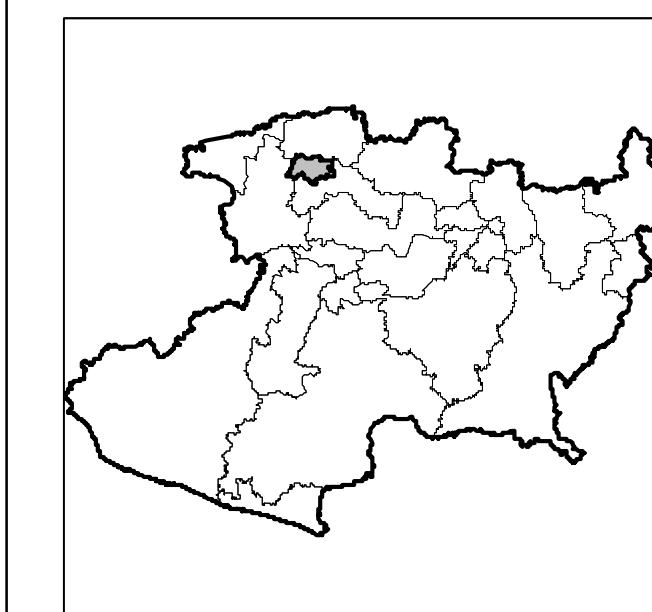
<b>HIDROGRAFIA</b>	
PRESA, LAGO O LAGUNA	~
RIO, ARROYO O CANAL	~
DEPOSITO, BOMBA O TOMA DE AGUA	+

<b>POBLACION</b>	
LOCALIDAD RURAL	▲
LOCALIDAD CABECERA DE SECCION	▲
LOCALIDAD RURAL INHABILITADA	▲

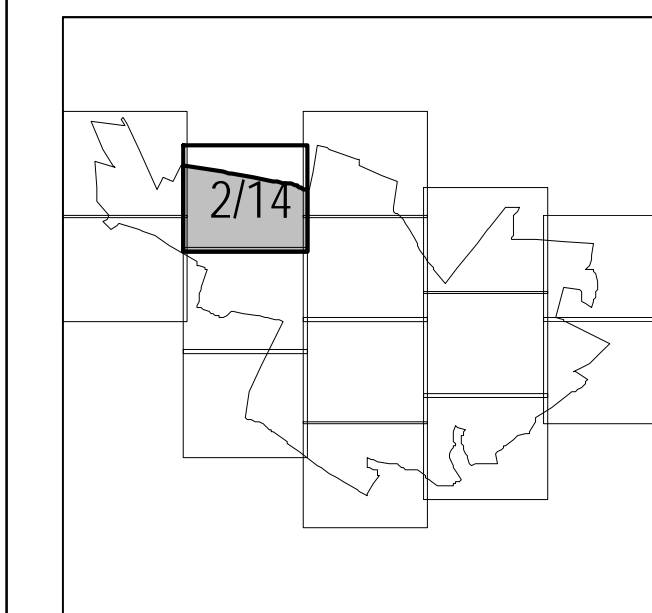
<b>SERVICIO</b>	
IGLESIA	+
ESCUELA	+
ASISTENCIA MEDICA	+
MERCADO	+
PALACIO MUNICIPAL / DELEGACIONAL	+
PUNTE PEATONAL AEREO, SUBTERRANEO	+
ESTACION DEL METRO	+
PLAZA / MONUMENTO	+
AREA VERDE	+
CAMELLON CON AREA VERDE, CONCRETO Y/O ADQUIN	+
CEMENTERIO	+

<b>OTROS</b>	
ARMADO DE HOJAS DEL ANEXO DE LOCALIDAD URBANA	+

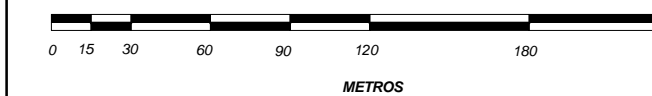
### UBICACIÓN DEL DISTRITO EN LA ENTIDAD



### INDICE DE ARMADO



ESCALA: 1: 3000



### PLANO URBANO SECCIONAL

#### IDENTIFICACIÓN ELECTORAL

ENTIDAD:	MICHOACAN	16
DISTRITO ELECTORAL LOCAL:		06
MUNICIPIO:	ZAMORA	109
LOCALIDAD:	ZAMORA DE HIDALGO	0001

AUTORIZO

LIC. JAIME QUINTERO GOMEZ

VOCAL ESTATAL DEL R.F.E.

PROYECCIÓN: UNIVERSAL TRANSVERSA DE MERCATOR

DATUM: WGS84

FECHA DE ACTUALIZACIÓN DE LA BASE DIGITAL: 01 DE FEBRERO DEL 2017

FUENTE: R.F.E., D.C.E.