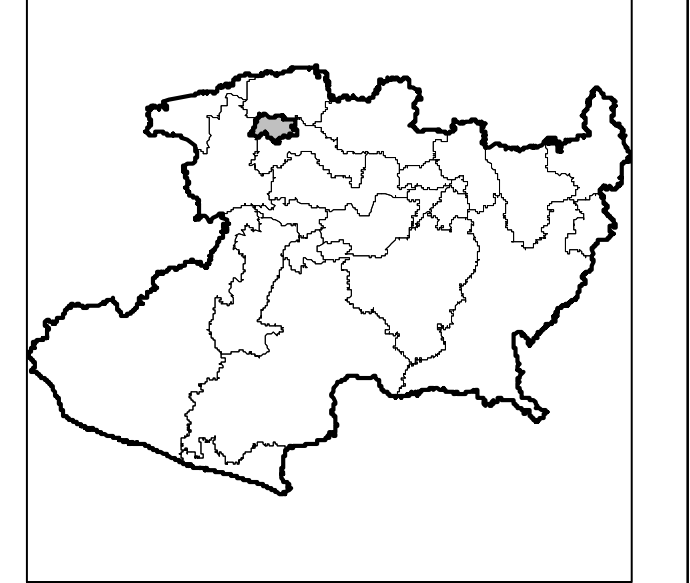


**INSTITUTO NACIONAL ELECTORAL**  
REGISTRO FEDERAL DE ELECTORES  
COORDINACIÓN DE OPERACIÓN EN CAMPO  
DIRECCIÓN DE CARTOGRAFÍA ELECTORAL

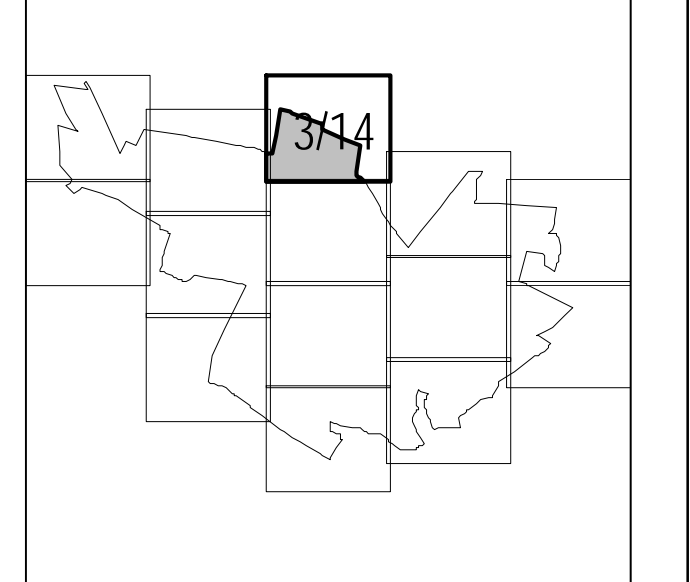
**SIMBOLOGÍA**

<b>LIMITE</b>	
INTERNACIONAL	---
ESTATAL	---
DISTRITO ELECTORAL LOCAL	---
MUNICIPIO	---
SECCION	---
MANZANA	---
<b>CLAVE GEOELECTORAL</b>	
DISTRITO ELECTORAL LOCAL	00
SECCION	0000
MANZANA	0000
LOCALIDAD	(0000)
<b>VIA DE COMUNICACION</b>	
AUTOPISTA / PAVIMENTADA	---
TERRACERA	---
BRECHA	---
VEREDA	---
VIA DE FERROCARRIL	---
<b>HIDROGRAFIA</b>	
PRESA, LAGO O LAGUNA	---
RIO, ARROYO O CANAL	---
DEPOSITO, BOMBA O TOMA DE AGUA	---
<b>POBLACION</b>	
LOCALIDAD RURAL	▲
LOCALIDAD CABECERA DE SECCION	▲
LOCALIDAD RURAL INHABILITADA	▲
<b>SERVICIO</b>	
IGLESIA	---
ESCUELA	---
ASISTENCIA MEDICA	---
MERCADO	---
PALACIO MUNICIPAL / DELEGACIONAL	---
PUNTE PEATONAL AEREO, SUBTERRANEO	---
PUNTE VEHICULAR AEREO, SUBTERRANEO	---
ESTACION DEL METRO	---
PLAZA / MONUMENTO	---
AREA VERDE	---
CAMELLON CON AREA VERDE, CONCRETO Y/O ADOQUIN	---
CEMENTERIO	---
<b>OTROS</b>	
ARMADO DE HOJAS DEL ANEXO DE LOCALIDAD URBANA	---

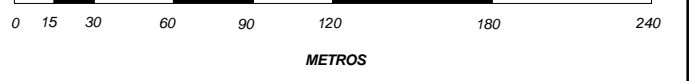
**UBICACION DEL DISTRITO EN LA ENTIDAD**



**INDICE DE ARMADO**



ESCALA: 1: 3000



**PLANO URBANO SECCIONAL**

**IDENTIFICACION ELECTORAL**

ENTIDAD:	MICHOACAN	16
DISTRITO ELECTORAL LOCAL:		06
MUNICIPIO:	ZAMORA	109
LOCALIDAD:	ZAMORA DE HIDALGO	0001

AUTORIZO  
LIC. JAIME QUINTERO GOMEZ

VOCAL ESTATAL DEL R.F.E.

PROYECCION: UNIVERSAL TRANSVERSA DE MERCATOR  
DATUM: WGS84  
FECHA DE ACTUALIZACION DE LA BASE DIGITAL: 01 DE FEBRERO DEL 2017  
FUENTE: R.F.E., D.C.E.