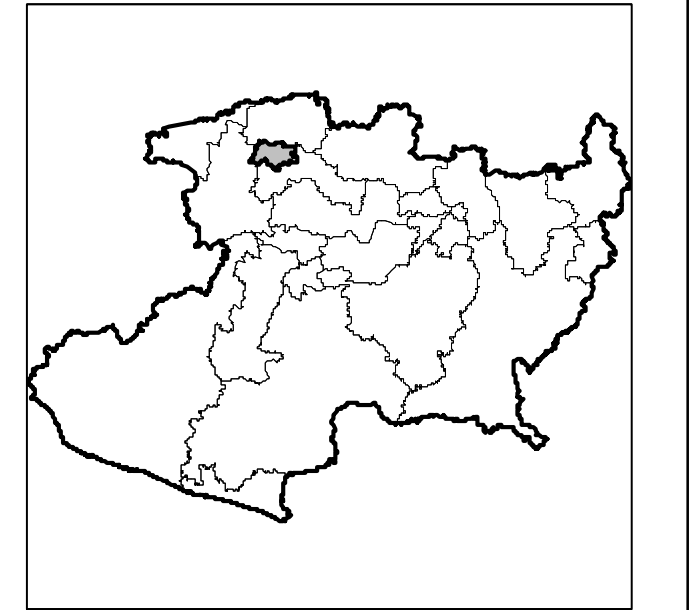


INSTITUTO NACIONAL ELECTORAL
 REGISTRO FEDERAL DE ELECTORES
 COORDINACIÓN DE OPERACIÓN EN CAMPO
 DIRECCIÓN DE CARTOGRAFÍA ELECTORAL

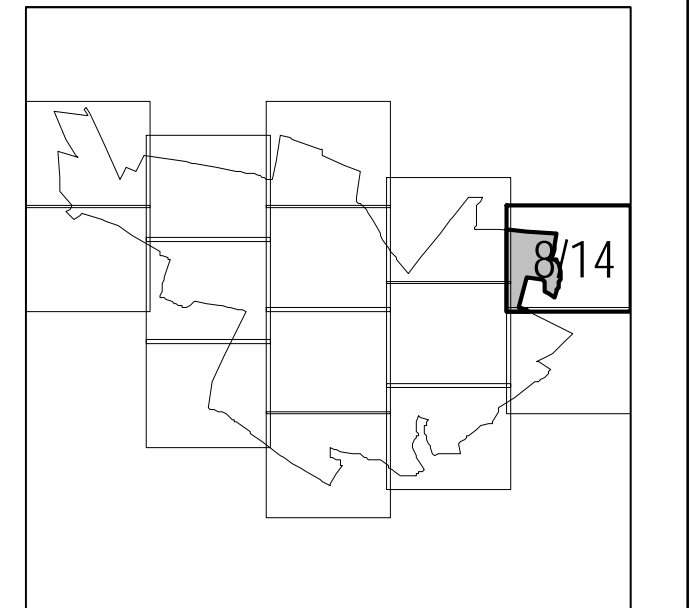
SIMBOLOGÍA

LIMITE	
INTERNACIONAL	---
ESTATAL	---
DISTRITO ELECTORAL LOCAL	---
MUNICIPIO	---
SECCIÓN	---
MANZANA	---
CLAVE GEOELECTORAL	
DISTRITO ELECTORAL LOCAL	00
SECCIÓN	0000
MANZANA	0000
LOCALIDAD	(0000)
VIA DE COMUNICACIÓN	
AUTOPISTA / PAVIMENTADA	====
TERRACERA	====
BRECHA	----
VEREDA	----
VÍA DE FERROCARRIL	++++
HIDROGRAFÍA	
PRESA, LAGO O LAGUNA	~~~~
RIO, ARROYO O CANAL	~~~~
DEPOSITO, BOMBA O TOMA DE AGUA	⊕
POBLACIÓN	
LOCALIDAD RURAL	▲
LOCALIDAD CABECERA DE SECCIÓN	▲
LOCALIDAD RURAL INHABILITADA	▲
SERVICIO	
IGLESIA	⊕
ESCUELA	⊕
ASISTENCIA MEDICA	⊕
MERCADO	⊕
PALACIO MUNICIPAL / DELEGACIONAL	⊕
PUNTE PEATONAL AEREO, SUBTERRANEO	⊕
ESTACION DEL METRO	⊕
PLAZA / MONUMENTO	⊕
AREA VERDE	⊕
CAMELLON CON AREA VERDE, CONCRETO Y/O ADOQUIN	⊕
CEMENTERIO	⊕
OTROS	
ARMADO DE HOJAS DEL ANEXO DE LOCALIDAD URBANA	⊕

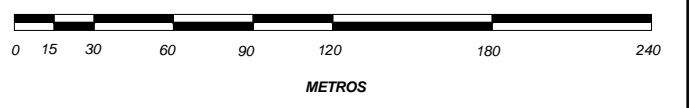
UBICACIÓN DEL DISTRITO EN LA ENTIDAD



INDICE DE ARMADO



ESCALA: 1: 3000



PLANO URBANO SECCIONAL

IDENTIFICACIÓN ELECTORAL

ENTIDAD:	MICHOACÁN	16
DISTRITO ELECTORAL LOCAL:		06
MUNICIPIO:	ZAMORA	109
LOCALIDAD:	ZAMORA DE HIDALGO	0001

AUTORIZO
 LIC. JAIME QUINTERO GOMEZ
 VOCAL ESTATAL DEL R.F.E.

PROYECCIÓN: UNIVERSAL TRANSVERSA DE MERCATOR
 DATUM: WGS84
 FECHA DE ACTUALIZACIÓN DE LA BASE DIGITAL: 01 DE FEBRERO DEL 2017
 FUENTE: R.F.E., D.C.E.