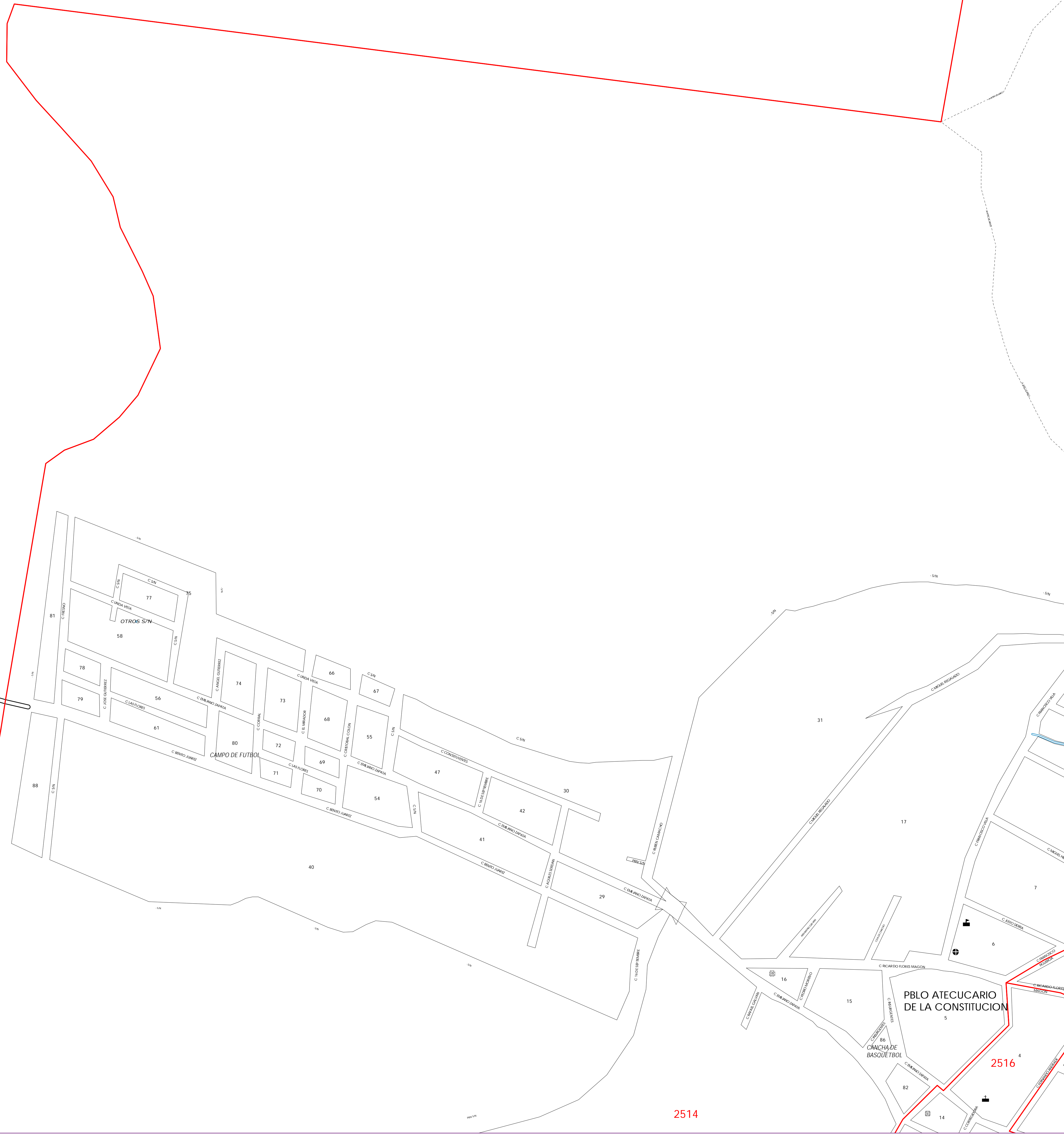




2522



2514

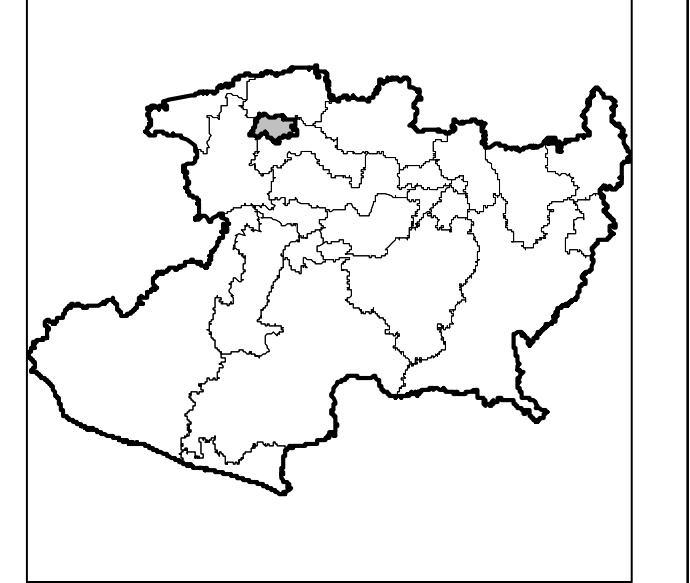


INSTITUTO NACIONAL ELECTORAL
REGISTRO FEDERAL DE ELECTORES
COORDINACIÓN DE OPERACIÓN EN CAMPO
DIRECCIÓN DE CARTOGRAFÍA ELECTORAL

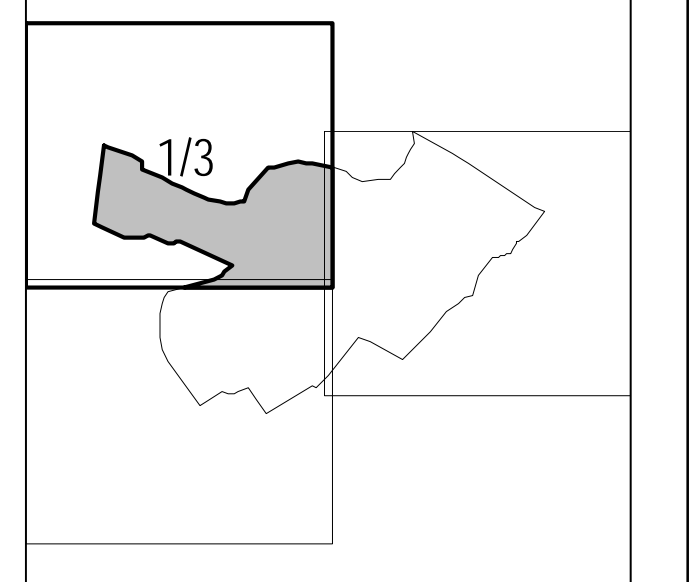
SIMBOLOGÍA

LIMITE	
INTERNACIONAL	-----
ESTATAL	-----
DISTRITO ELECTORAL LOCAL	-----
MUNICIPIO	-----
SECCIÓN	-----
MANZANA	-----
CLAVE GEOELECTORAL	
DISTRITO ELECTORAL LOCAL	00
SECCIÓN	0000
MANZANA	0000
LOCALIDAD	(0000)
VIA DE COMUNICACIÓN	
AUTOPISTA / PAVIMENTADA	=====
TERRACERÍA	=====
BRECHA	-----
VEREDA	-----
VÍA DE FERROCARRIL	-----
HIDROGRAFÍA	
PRESA, LAGO O LAGUNA	
RIO, ARROYO O CANAL	
DEPOSITO, BOMBA O TOMA DE AGUA	
POBLACIÓN	
LOCALIDAD RURAL	
LOCALIDAD CABECERA DE SECCIÓN	
LOCALIDAD RURAL INHABILITADA	
SERVICIO	
IGLESIA	
ESCUELA	
ASISTENCIA MEDICA	
MERCADO	
PALACIO MUNICIPAL / DELEGACIONAL	
PUENTE PEATONAL AEREO, SUBTERRANEO	
ESTACION DEL METRO	
PLAZA / MONUMENTO	
AREA VERDE	
CAMELLON CON AREA VERDE, CONCRETO Y/O ADQUIN	
CEMENTERIO	
OTROS	
ARMADO DE HOJAS DEL ANEXO DE LOCALIDAD URBANA	

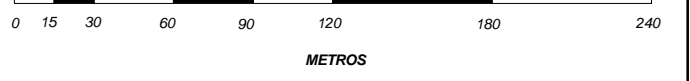
UBICACIÓN DEL DISTRITO EN LA ENTIDAD



INDICE DE ARMADO



ESCALA: 1: 3000



PLANO URBANO SECCIONAL

IDENTIFICACIÓN ELECTORAL

ENTIDAD: MICHOACAN 16
DISTRITO ELECTORAL LOCAL: 06
MUNICIPIO: ZAMORA 109
LOCALIDAD: ATECUCARIO DE LA CONSTITUCION 0004

AUTORIZO
LIC. JAIME QUINTERO GOMEZ
VOCAL ESTATAL DEL R.F.E.

PROYECCIÓN: UNIVERSAL TRANSVERSA DE MERCATOR
DATUM: WGS84
FECHA DE ACTUALIZACIÓN DE LA BASE DIGITAL: 01 DE FEBRERO DEL 2017
FUENTE: R.F.E., D.C.E.