

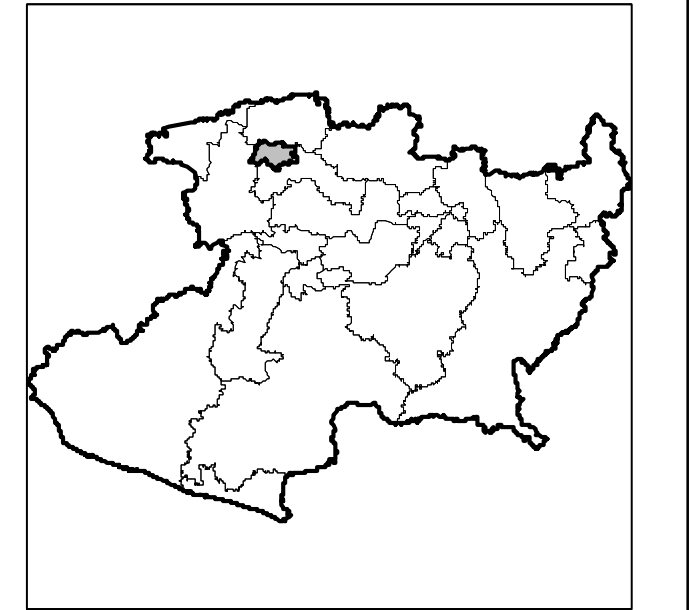


INSTITUTO NACIONAL ELECTORAL
 REGISTRO FEDERAL DE ELECTORES
 COORDINACIÓN DE OPERACIÓN EN CAMPO
 DIRECCIÓN DE CARTOGRAFÍA ELECTORAL

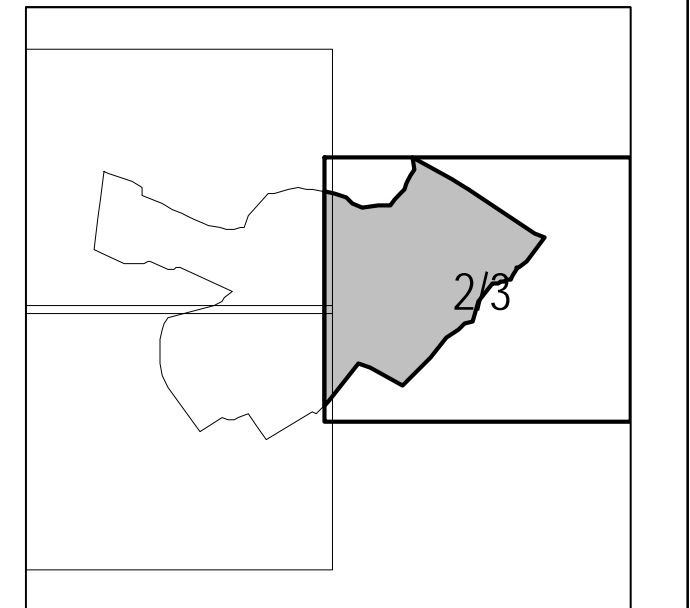
SIMBOLOGÍA

LIMITE	
INTERNACIONAL	-----
ESTATAL	-----
DISTRITO ELECTORAL LOCAL	-----
MUNICIPIO	-----
SECCIÓN	-----
MANZANA	-----
CLAVE GEOELECTORAL	
DISTRITO ELECTORAL LOCAL	00
SECCIÓN	0000
MANZANA	0000
LOCALIDAD	(0000)
VIA DE COMUNICACIÓN	
AUTOPISTA / PAVIMENTADA	=====
TERRACERA	=====
BRECHA	-----
VEREDA	-----
VIA DE FERROCARRIL	+++++
HIDROGRAFIA	
PRESA, LAGO O LAGUNA	
RIO, ARROYO O CANAL	
DEPOSITO, BOMBA O TOMA DE AGUA	
POBLACION	
LOCALIDAD RURAL	
LOCALIDAD CABECERA DE SECCION	
LOCALIDAD RURAL INHABILITADA	
SERVICIO	
IGLESIA	
ESCUELA	
ASISTENCIA MEDICA	
MERCADO	
PALACIO MUNICIPAL / DELEGACIONAL	
PUENTE PEATONAL AEREO, SUBTERRANEO	
PUENTE VEHICULAR AEREO, SUBTERRANEO	
ESTACION DEL METRO	
PLAZA / MONUMENTO	
AREA VERDE	
CAMELLON CON AREA VERDE, CONCRETO Y/O ADQUIN	
CEMENTERIO	
OTROS	
ARMADO DE HOJAS DEL ANEXO DE LOCALIDAD URBANA	

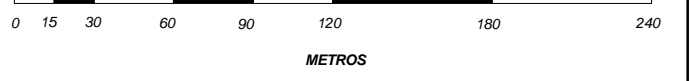
UBICACIÓN DEL DISTRITO EN LA ENTIDAD



INDICE DE ARMADO



ESCALA: 1: 3000



PLANO URBANO SECCIONAL

IDENTIFICACIÓN ELECTORAL

ENTIDAD: MICHOACÁN 16
 DISTRITO ELECTORAL LOCAL: 06
 MUNICIPIO: ZAMORA 109
 LOCALIDAD: ATECUARIO DE LA CONSTITUCIÓN 0004

AUTORIZO
 LIC. JAIME QUINTERO GOMEZ
 VOCAL ESTATAL DEL R.F.E.

PROYECCIÓN: UNIVERSAL TRANSVERSA DE MERCATOR
 DATUM: WGS84
 FECHA DE ACTUALIZACIÓN DE LA BASE DIGITAL: 01 DE FEBRERO DEL 2017
 FUENTE: R.F.E., D.C.E.

2513