

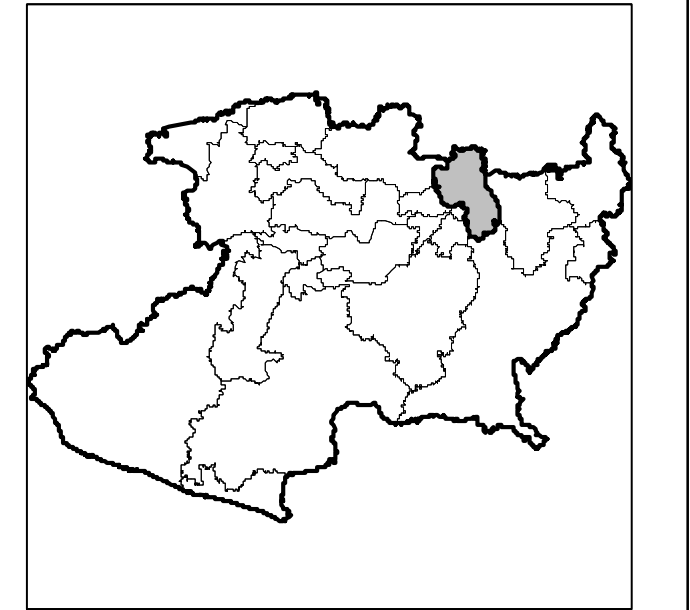


**INSTITUTO NACIONAL ELECTORAL**  
 REGISTRO FEDERAL DE ELECTORES  
 COORDINACIÓN DE OPERACIÓN EN CAMPO  
 DIRECCIÓN DE CARTOGRAFÍA ELECTORAL

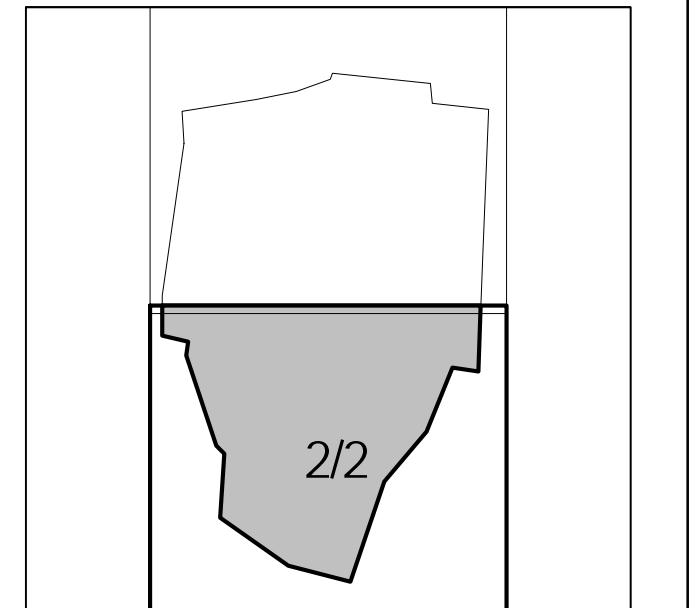
**SIMBOLOGÍA**

<b>LIMITE</b>	
INTERNACIONAL	---
ESTATAL	---
DISTRITO ELECTORAL LOCAL	---
MUNICIPIO	---
SECCIÓN	---
MANZANA	---
<b>CLAVE GEOELECTORAL</b>	
DISTRITO ELECTORAL LOCAL	00
SECCIÓN	0000
MANZANA	0000
LOCALIDAD	(0000)
<b>VIA DE COMUNICACIÓN</b>	
AUTOPISTA / PAVIMENTADA	---
TERRACERA	---
BRECHA	---
VEREDA	---
VIA DE FERROCARRIL	---
<b>HIDROGRAFIA</b>	
PRESA, LAGO O LAGUNA	---
RIO, ARROYO O CANAL	---
DEPOSITO, BOMBA O TOMA DE AGUA	---
<b>POBLACION</b>	
LOCALIDAD RURAL	---
LOCALIDAD CABECERA DE SECCION	---
LOCALIDAD RURAL INHABILITADA	---
<b>SERVICIO</b>	
IGLESIA	---
ESCUELA	---
ASISTENCIA MEDICA	---
MERCADO	---
PALACIO MUNICIPAL / DELEGACIONAL	---
PUNTE PEATONAL AEREO, SUBTERRANEO	---
PUNTE VEHICULAR AEREO, SUBTERRANEO	---
ESTACION DEL METRO	---
PLAZA / MONUMENTO	---
AREA VERDE	---
CAMELLON CON AREA VERDE, CONCRETO Y/O ADQUIN	---
CEMENTERIO	---
<b>OTROS</b>	
ARMADO DE HOJAS DEL ANEXO DE LOCALIDAD URBANA	---

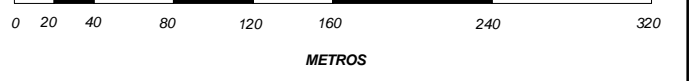
**UBICACIÓN DEL DISTRITO EN LA ENTIDAD**



**INDICE DE ARMADO**



ESCALA: 1:4000



**PLANO URBANO SECCIONAL**  
**IDENTIFICACIÓN ELECTORAL**

ENTIDAD: MICHOACAN 16  
 DISTRITO ELECTORAL LOCAL: 08  
 MUNICIPIO: CUITZEO 020  
 LOCALIDAD: CUAMIO 0002

AUTORIZO  
 LIC. JAIME QUINTERO GOMEZ  
 VOCAL ESTATAL DEL R.F.E.

PROYECCION: UNIVERSAL TRANSVERSA DE MERCATOR  
 DATUM: WGS84  
 FECHA DE ACTUALIZACION DE LA BASE DIGITAL: 01 DE FEBRERO DEL 2017  
 FUENTE: R.F.E., D.C.E.