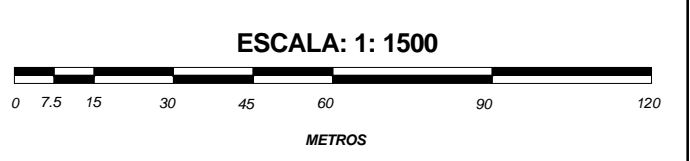
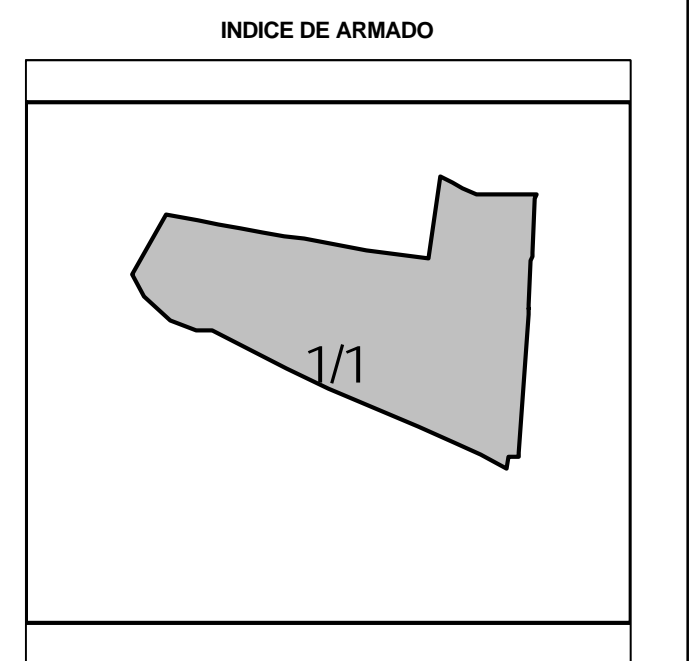




INSTITUTO NACIONAL ELECTORAL
REGISTRO FEDERAL DE ELECTORES
COORDINACIÓN DE OPERACIÓN EN CAMPO
DIRECCIÓN DE CARTOGRAFÍA ELECTORAL

SIMBOLOGÍA

- LIMITE**
- INTERNACIONAL
 - ESTATAL
 - DISTRITO ELECTORAL LOCAL
 - MUNICIPIO
 - SECCION
 - MANZANA
- CLAVE GEOELECTORAL**
- | | |
|--------------------------|--------|
| DISTRITO ELECTORAL LOCAL | 00 |
| SECCION | 0000 |
| MANZANA | 0000 |
| LOCALIDAD | (0000) |
- VIA DE COMUNICACION**
- AUTOPISTA PAVIMENTADA
 - TERRACERA
 - BRECHA
 - VEREDA
 - VIA DE FERROCARRIL
- HIDROGRAFIA**
- PRESA, LAGO O LAGUNA
 - RIO, ARROYO O CANAL
 - DEPOSITO, BOMBA O TOMA DE AGUA
- POBLACION**
- LOCALIDAD RURAL
 - LOCALIDAD CABECERA DE SECCION
 - LOCALIDAD RURAL INHABILITADA
- SERVICIO**
- IGLESIA
 - ESCUELA
 - ASISTENCIA MEDICA
 - MERCADO
 - PALACIO MUNICIPAL / DELEGACIONAL
 - PUNTE PEATONAL AEREO, SUBTERRANEO
 - PUNTE VEHICULAR AEREO, SUBTERRANEO
 - ESTACION DEL METRO
 - PLAZA / MONUMENTO
 - AREA VERDE
 - CAMELLON CON AREA VERDE, CONCRETO Y/O ADQUIN
 - CEMENTERIO
- OTROS**
- ARMADO DE HOJAS DEL ANEXO DE LOCALIDAD URBANA




PLANO URBANO SECCIONAL
IDENTIFICACION ELECTORAL

ENTIDAD: MICHOACAN 16
DISTRITO ELECTORAL LOCAL: 08
MUNICIPIO: TARIMBARO 089
LOCALIDAD: HACIENDA REAL 0066

AUTORIZO
LIC. JAIME QUINTERO GOMEZ
VOCAL ESTATAL DEL R.F.E.

PROYECCION: UNIVERSAL TRANSVERSA DE MERCATOR
DATUM: WGS84
FECHA DE ACTUALIZACION DE LA BASE DIGITAL: 01 DE FEBRERO DEL 2017
FUENTE: R.F.E./D.C.E.



COL PUEBLA

AMPL TORREON NUEVO (LA RESERVA)