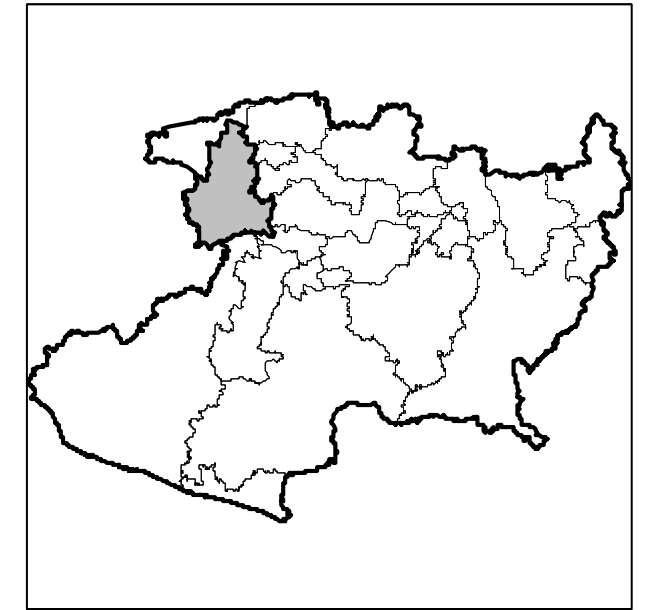


1685

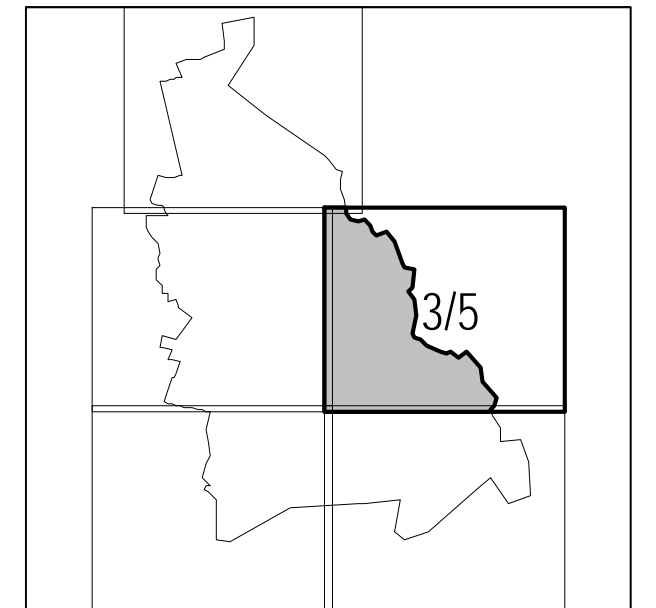
**SIMBOLOGÍA**

<b>LIMITE</b>	
INTERNACIONAL	---
ESTATAL	---
DISTRITO ELECTORAL LOCAL	---
MUNICIPIO	---
SECCIÓN	---
MANZANA	---
<b>CLAVE GEOELECTORAL</b>	
DISTRITO ELECTORAL LOCAL	00
SECCIÓN	0000
MANZANA	0000
LOCALIDAD	(0000)
<b>VIA DE COMUNICACIÓN</b>	
AUTOPISTA PAVIMENTADA	==
TERRACERA	---
BRECHA	---
VEREDA	---
VIA DE FERROCARRIL	+
<b>HIDROGRAFIA</b>	
PRESA, LAGO O LAGUNA	~
RIO, ARROYO O CANAL	~
DEPOSITO, BOMBA O TOMA DE AGUA	~
<b>POBLACION</b>	
LOCALIDAD RURAL	▲
LOCALIDAD CABECERA DE SECCION	▲
LOCALIDAD RURAL INHABILITADA	▲
<b>SERVICIO</b>	
IGLESIA	✠
ESCUELA	✎
ASISTENCIA MEDICA	+
MERCADO	+
PALACIO MUNICIPAL / DELEGACIONAL	+
PUNTE PEATONAL AEREO, SUBTERRANEO	+
PUNTE VEHICULAR AEREO, SUBTERRANEO	+
ESTACION DEL METRO	+
PLAZA / MONUMENTO	+
AREA VERDE	+
CAMELLON CON AREA VERDE, CONCRETO Y/O ADQUIN	+
CEMENTERIO	+
<b>OTROS</b>	
ARMADO DE HOJAS DEL ANEXO DE LOCALIDAD URBANA	+

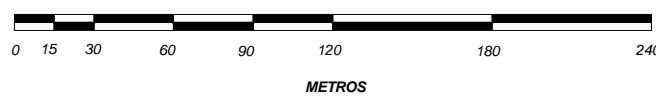
**UBICACIÓN DEL DISTRITO EN LA ENTIDAD**



**INDICE DE ARMADO**



ESCALA: 1: 3000



**PLANO URBANO SECCIONAL**  
**IDENTIFICACIÓN ELECTORAL**

ENTIDAD:	MICHOACAN	16
DISTRITO ELECTORAL LOCAL:	LOS REYES	09
MUNICIPIO:	LOS REYES	076
LOCALIDAD:	LOS REYES DE SALGADO	0001

AUTORIZO  
**LIC. JAIME QUINTERO GOMEZ**  
 VOCAL ESTATAL DEL R.F.E.  
 PROYECCION: UNIVERSAL TRANSVERSA DE MERCATOR  
 DATUM: WGS84  
 FECHA DE ACTUALIZACION DE LA BASE DIGITAL: 01 DE FEBRERO DEL 2017  
 FUENTE: R.F.E., D.C.E.