

**INSTITUTO NACIONAL ELECTORAL**  
 REGISTRO FEDERAL DE ELECTORES  
 COORDINACIÓN DE OPERACIÓN EN CAMPO  
 DIRECCIÓN DE CARTOGRAFÍA ELECTORAL

**SIMBOLOGÍA**

**LÍMITE**

INTERNACIONAL	---
ESTATAL	---
DISTRITO ELECTORAL LOCAL	---
MUNICIPIO	---
SECCIÓN	---
MANZANA	---

**CLAVE GEOELECTORAL**

DISTRITO ELECTORAL LOCAL	00
SECCIÓN	0000
MANZANA	0000
LOCALIDAD	(0000)

**VÍA DE COMUNICACIÓN**

AUTOPISTA / PAVIMENTADA	---
TERRACERA	---
BRECHA	---
VEREDA	---
VÍA DE FERROCARRIL	---

**HIDROGRAFÍA**

PRESA, LAGO O LAGUNA	---
RIO, ARROYO O CANAL	---
DEPOSITO, BOMBA O TOMA DE AGUA	---

**POBLACION**

LOCALIDAD RURAL	---
LOCALIDAD CABECERA DE SECCIÓN	---
LOCALIDAD RURAL INHABILITADA	---

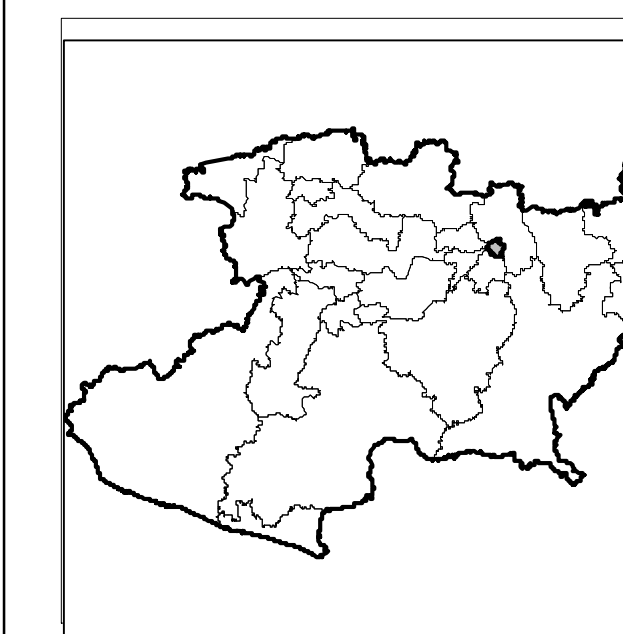
**SERVICIO**

IGLESIA	---
ESCUELA	---
ASISTENCIA MEDICA	---
MERCADO	---
PALACIO MUNICIPAL / DELEGACIONAL	---
PUNTE PEATONAL, AEREO, SUBTERRANEO	---
PUNTE VEHICULAR AEREO, SUBTERRANEO	---
ESTACION DEL METRO	---
PLAZA / MONUMENTO	---
AREA VERDE	---
CAMELLÓN CON AREA VERDE, CONCRETO Y/O ADOQUIN	---
CEMENTERIO	---

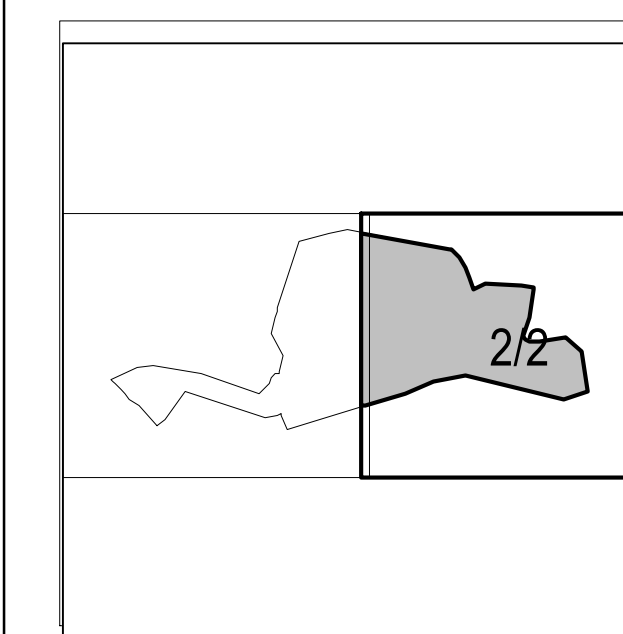
**OTROS**

ARMADO DE HOJAS DEL ANEXO DE LOCALIDAD URBANA	---
---	-----

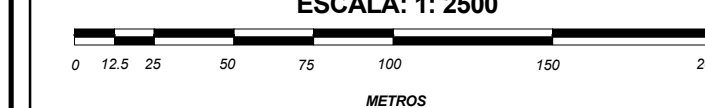
**UBICACIÓN DEL DISTRITO EN LA ENTIDAD**



**INDICE DE ARMADO**



ESCALA: 1: 2500



**PLANO URBANO SECCIONAL**

**IDENTIFICACIÓN ELECTORAL**

ENTIDAD:	MICHOACAN	16
DISTRITO ELECTORAL LOCAL:	MORELIA	11
MUNICIPIO:	MORELIA	054
LOCALIDAD:	ATAPANEO	0002

**AUTORIZÓ**  
 LIC. JAIME QUINTERO GOMEZ  
 VOCAL ESTATAL DEL R.F.E.

PROYECCIÓN: UNIVERSAL TRANSVERSA DE MERCATOR  
 DATUM: WGS84

FECHA DE ACTUALIZACIÓN DE LA BASE DIGITAL: 01 DE FEBRERO DEL 2017  
 FUENTE: R.F.E., D.C.E.