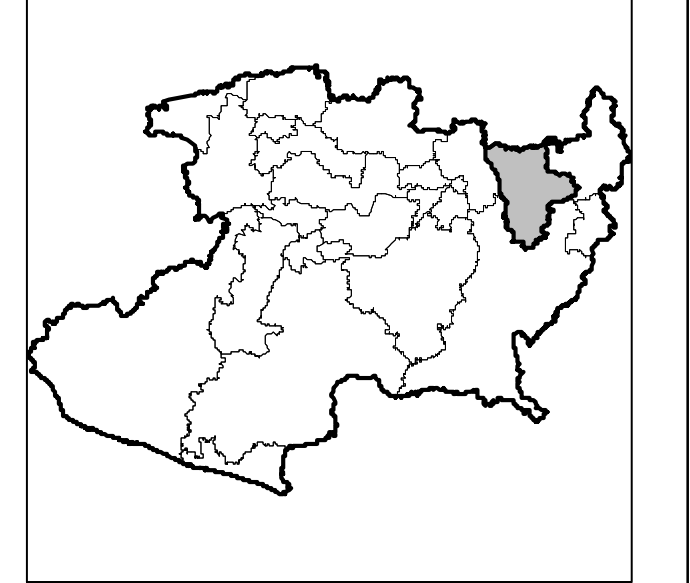


**INSTITUTO NACIONAL ELECTORAL**  
 REGISTRO FEDERAL DE ELECTORES  
 COORDINACIÓN DE OPERACIÓN EN CAMPO  
 DIRECCIÓN DE CARTOGRAFÍA ELECTORAL

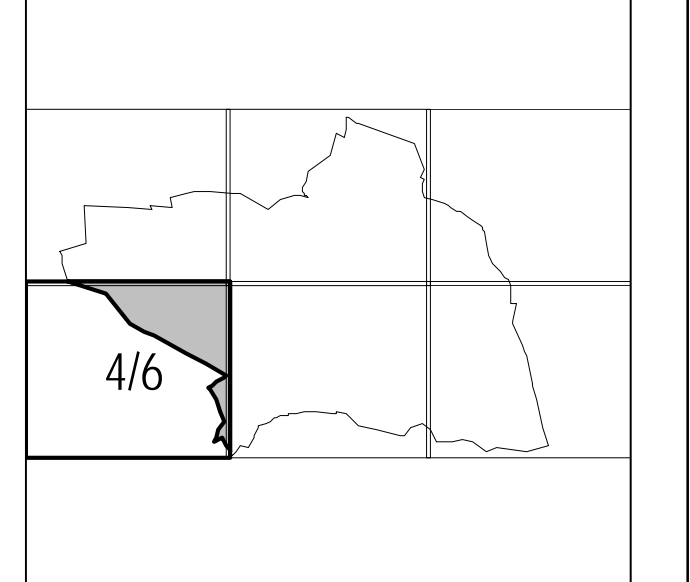
**SIMBOLOGÍA**

<b>LIMITE</b>	
INTERNACIONAL	---
ESTATAL	---
DISTRITO ELECTORAL LOCAL	---
MUNICIPIO	---
SECCIÓN	---
MANZANA	---
<b>CLAVE GEOELECTORAL</b>	
DISTRITO ELECTORAL LOCAL	00
SECCIÓN	0000
MANZANA	0000
LOCALIDAD	(0000)
<b>VIA DE COMUNICACIÓN</b>	
AUTOPISTA / PAVIMENTADA	==
TERRACERA	---
BRECHA	---
VEREDA	---
VIA DE FERROCARRIL	+
<b>HIDROGRAFIA</b>	
PRESA, LAGO O LAGUNA	~
RIO, ARROYO O CANAL	~
DEPOSITO, BOMBA O TOMA DE AGUA	+
<b>POBLACION</b>	
LOCALIDAD RURAL	▲
LOCALIDAD CABECERA DE SECCIÓN	▲
LOCALIDAD RURAL INHABILITADA	▲
<b>SERVICIO</b>	
IGLESIA	+
ESCUELA	+
ASISTENCIA MEDICA	+
MERCADO	+
PALACIO MUNICIPAL / DELEGACIONAL	+
PUNTE PEATONAL AEREO, SUBTERRANEO	+
PUNTE VEHICULAR AEREO, SUBTERRANEO	+
ESTACION DEL METRO	+
PLAZA / MONUMENTO	+
AREA VERDE	+
CAMELLON CON AREA VERDE, CONCRETO Y/O ADQUIN	+
CEMENTERIO	+
<b>OTROS</b>	
ARRAMDO DE HOJAS DEL ANEXO DE LOCALIDAD URBANA	+

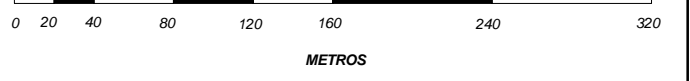
**UBICACIÓN DEL DISTRITO EN LA ENTIDAD**



**INDICE DE ARMADO**



ESCALA: 1:4000



**PLANO URBANO SECCIONAL**

**IDENTIFICACIÓN ELECTORAL**

ENTIDAD:	MICHOACAN	16
DISTRITO ELECTORAL LOCAL:	HIDALGO	12
MUNICIPIO:	HIDALGO	034
LOCALIDAD:	CIUDAD HIDALGO	0001

AUTORIZO  
 LIC. JAIME QUINTERO GOMEZ  
 VOCAL ESTATAL DEL R.F.E.

PROYECCIÓN: UNIVERSAL TRANSVERSA DE MERCATOR  
 DATUM: WGS84  
 FECHA DE ACTUALIZACIÓN DE LA BASE DIGITAL: 01 DE FEBRERO DEL 2017  
 FUENTE: R.F.E., D.C.E.