

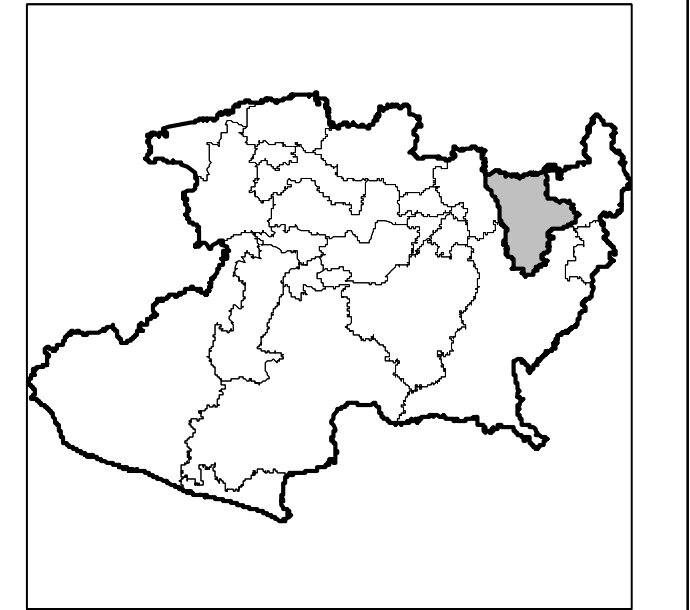


INSTITUTO NACIONAL ELECTORAL
 REGISTRO FEDERAL DE ELECTORES
 COORDINACIÓN DE OPERACIÓN EN CAMPO
 DIRECCIÓN DE CARTOGRAFÍA ELECTORAL

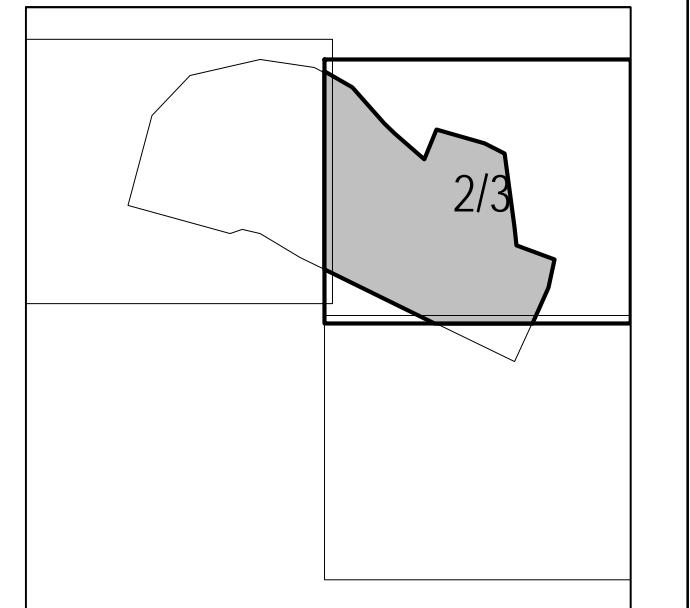
SIMBOLOGÍA

LIMITE	
INTERNACIONAL	-----
ESTATAL	-----
DISTRITO ELECTORAL LOCAL	-----
MUNICIPIO	-----
SECCIÓN	-----
MANZANA	-----
CLAVE GEOELECTORAL	
DISTRITO ELECTORAL LOCAL	00
SECCIÓN	0000
MANZANA	0000
LOCALIDAD	(0000)
VIA DE COMUNICACIÓN	
AUTOPISTA / PAVIMENTADA	=====
TERRACERA	=====
BRECHA	-----
VEREDA	-----
VIA DE FERROCARRIL	-----
HIDROGRAFIA	
PRESA, LAGO O LAGUNA	~~~~~
RIO, ARROYO O CANAL	~~~~~
DEPOSITO, BOMBA O TOMA DE AGUA	~~~~~
POBLACION	
LOCALIDAD RURAL	▲
LOCALIDAD CABECERA DE SECCIÓN	▲
LOCALIDAD RURAL INHABILITADA	▲
SERVICIO	
IGLESIA	⊕
ESCUELA	⊕
ASISTENCIA MEDICA	⊕
MERCADO	⊕
PALACIO MUNICIPAL / DELEGACIONAL	⊕
PUNTE PEATONAL AEREO, SUBTERRANEO	⊕
ESTACION DEL METRO	⊕
PLAZA / MONUMENTO	⊕
AREA VERDE	⊕
CAMELLON CON AREA VERDE, CONCRETO Y/O ADOQUIN	⊕
CEMENTERIO	⊕
OTROS	
ARMADO DE HOJAS DEL ANEXO DE LOCALIDAD URBANA	⊕

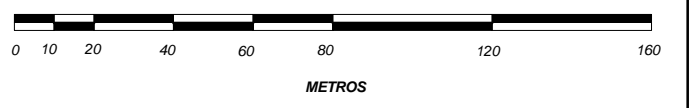
UBICACIÓN DEL DISTRITO EN LA ENTIDAD



INDICE DE ARMADO



ESCALA: 1: 2000



PLANO URBANO SECCIONAL

IDENTIFICACIÓN ELECTORAL

ENTIDAD:	MICHOACAN	16
DISTRITO ELECTORAL LOCAL:		12
MUNICIPIO:	IRIMBO	041
LOCALIDAD:	TZIZINGAREO	0002

AUTORIZO
 LIC. JAIME QUINTERO GOMEZ
 VOCAL ESTATAL DEL R.F.E.

PROYECCION: UNIVERSAL TRANSVERSA DE MERCATOR
 DATUM: WGS84
 FECHA DE ACTUALIZACION DE LA BASE DIGITAL: 01 DE FEBRERO DEL 2017
 FUENTE: R.F.E., D.C.E.