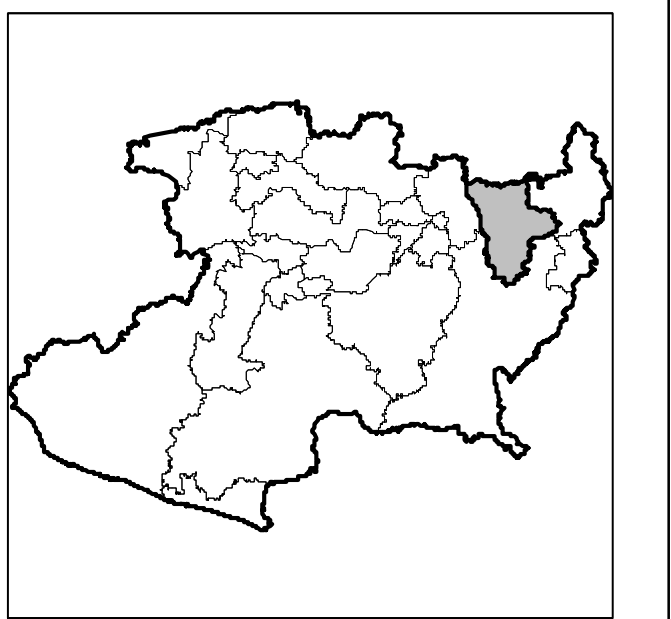


**INSTITUTO NACIONAL ELECTORAL**  
 REGISTRO FEDERAL DE ELECTORES  
 COORDINACIÓN DE OPERACIÓN EN CAMPO  
 DIRECCIÓN DE CARTOGRAFÍA ELECTORAL

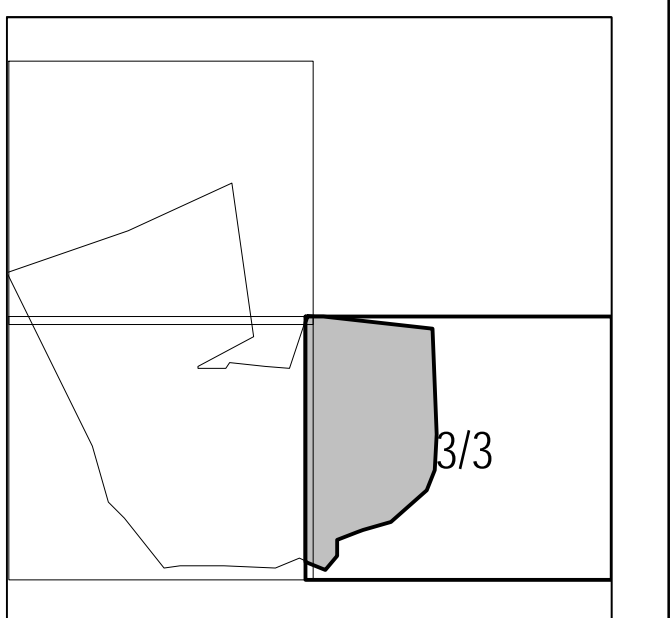
**SIMBOLOGÍA**

<b>LIMITE</b>	
INTERNACIONAL	----
ESTATAL	----
DISTRITO ELECTORAL LOCAL	----
MUNICIPIO	----
SECCIÓN	----
MANZANA	----
<b>CLAVE GEOELECTORAL</b>	
DISTRITO ELECTORAL LOCAL	00
SECCIÓN	0000
MANZANA	0000
LOCALIDAD	(0000)
<b>VIA DE COMUNICACIÓN</b>	
AUTOPISTA / PAVIMENTADA	====
TERRACERA	====
BRECHA	----
VEREDA	----
VIA DE FERROCARRIL	++++
<b>HIDROGRAFIA</b>	
PRESA, LAGO O LAGUNA	~~~~
RIO, ARROYO O CANAL	~~~~
DEPOSITO, BOMBA O TOMA DE AGUA	~~~~
<b>POBLACION</b>	
LOCALIDAD RURAL	▲
LOCALIDAD CABECERA DE SECCIÓN	▲
LOCALIDAD RURAL INHABILITADA	▲
<b>SERVICIO</b>	
IGLESIA	✠
ESCUELA	▭
ASISTENCIA MEDICA	⊕
MERCADO	⊕
PALACIO MUNICIPAL / DELEGACIONAL	⊕
PUNTE PEATONAL AEREO, SUBTERRANEO	⊕
PUNTE VEHICULAR AEREO, SUBTERRANEO	⊕
ESTACION DEL METRO	⊕
PLAZA / MONUMENTO	⊕
AREA VERDE	⊕
CAMELLON CON AREA VERDE, CONCRETO Y/O ADOQUIN	⊕
CEMENTERIO	⊕
<b>OTROS</b>	
ARMADO DE HOJAS DEL ANEXO DE LOCALIDAD URBANA	⊕

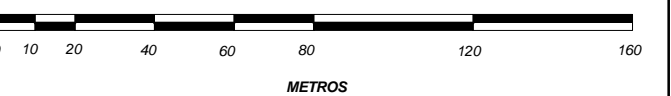
**UBICACIÓN DEL DISTRITO EN LA ENTIDAD**



**INDICE DE ARMADO**



ESCALA: 1: 2000



**PLANO URBANO SECCIONAL**  
**IDENTIFICACIÓN ELECTORAL**

ENTIDAD:	MICHOACÁN	16
DISTRITO ELECTORAL LOCAL:		12
MUNICIPIO:	ZINAPECUARO	111
LOCALIDAD:	JERAHUARO DE JUAREZ	0003

AUTORIZO  
**LIC. JAIME QUINTERO GOMEZ**  
 VOCAL ESTATAL DEL R.F.E.

PROYECCION: UNIVERSAL TRANSVERSA DE MERCATOR  
 DATUM: WGS84  
 FECHA DE ACTUALIZACION DE LA BASE DIGITAL: 01 DE FEBRERO DEL 2017  
 FUENTE: R.F.E., D.C.E.