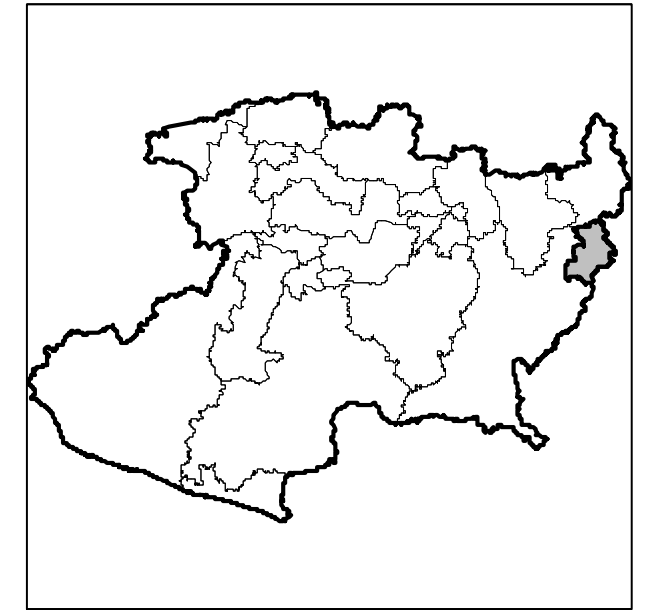


INSTITUTO NACIONAL ELECTORAL
 REGISTRO FEDERAL DE ELECTORES
 COORDINACIÓN DE OPERACIÓN EN CAMPO
 DIRECCIÓN DE CARTOGRAFÍA ELECTORAL

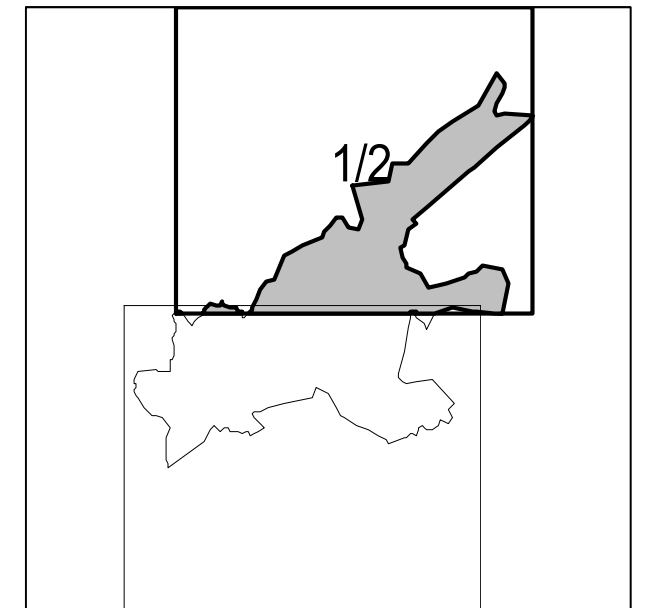
SIMBOLOGÍA

LÍMITE	
INTERNACIONAL	---
ESTATAL	---
DISTRITO ELECTORAL LOCAL	---
MUNICIPIO	---
SECCIÓN	---
MANZANA	---
CLAVE GEOELECTORAL	
DISTRITO ELECTORAL LOCAL	00
SECCIÓN	0000
MANZANA	0000
LOCALIDAD	(0000)
VÍA DE COMUNICACIÓN	
AUTOPISTA / PAVIMENTADA	====
TERRACERÍA	----
BRECHA	----
VEREDA	----
VÍA DE FERROCARRIL	++++
HIDROGRAFÍA	
PRESA, LAGO O LAGUNA	~~~~
RIO, ARROYO O CANAL	~~~~
DEPOSITO, BOMBA O TOMA DE AGUA	⊕
POBLACIÓN	
LOCALIDAD RURAL	▲
LOCALIDAD CABECERA DE SECCIÓN	▲
LOCALIDAD RURAL INHABILITADA	▲
SERVICIO	
IGLESIA	⊕
ESCUELA	⊕
ASISTENCIA MEDICA	⊕
MERCADO	⊕
PALACIO MUNICIPAL / DELEGACIONAL	⊕
PUENTE PEATONAL, AÉREO, SUBTERRANEO	⊕
ESTACION DEL METRO	⊕
PLAZA / MONUMENTO	⊕
ÁREA VERDE	⊕
CAMELLÓN CON ÁREA VERDE, CONCRETO Y/O ADOQUIN	⊕
CEMENTERIO	⊕
OTROS	
ARMADO DE HOJAS DEL ANEXO DE LOCALIDAD URBANA	⊕

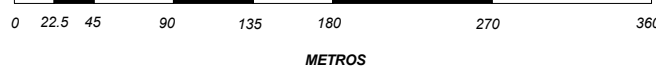
UBICACIÓN DEL DISTRITO EN LA ENTIDAD



INDICE DE ARMADO



ESCALA: 1:4500



PLANO URBANO SECCIONAL

IDENTIFICACIÓN ELECTORAL

ENTIDAD: MICHOACÁN 16
 DISTRITO ELECTORAL LOCAL: 13
 MUNICIPIO: ANGANGUEO 005
 LOCALIDAD: MINERAL DE ANGANGUEO 0001

AUTORIZÓ
 LIC. JAIME QUINTERO GOMEZ
 VOCAL ESTATAL DEL R.F.E.

PROYECCIÓN: UNIVERSAL TRANSVERSA DE MERCATOR
 DATUM: WGS84
 FECHA DE ACTUALIZACIÓN DE LA BASE DIGITAL: 01 DE FEBRERO DEL 2017
 FUENTE: R.F.E., D.C.E.