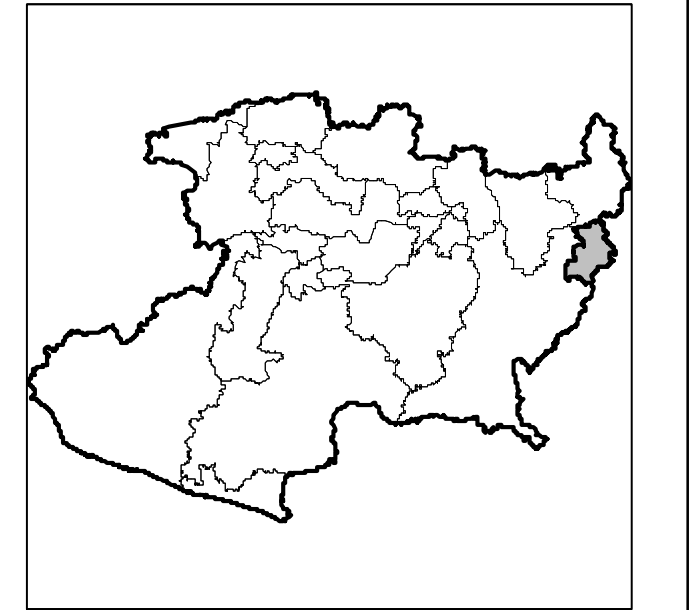


**INSTITUTO NACIONAL ELECTORAL**  
 REGISTRO FEDERAL DE ELECTORES  
 COORDINACIÓN DE OPERACIÓN EN CAMPO  
 DIRECCIÓN DE CARTOGRAFÍA ELECTORAL

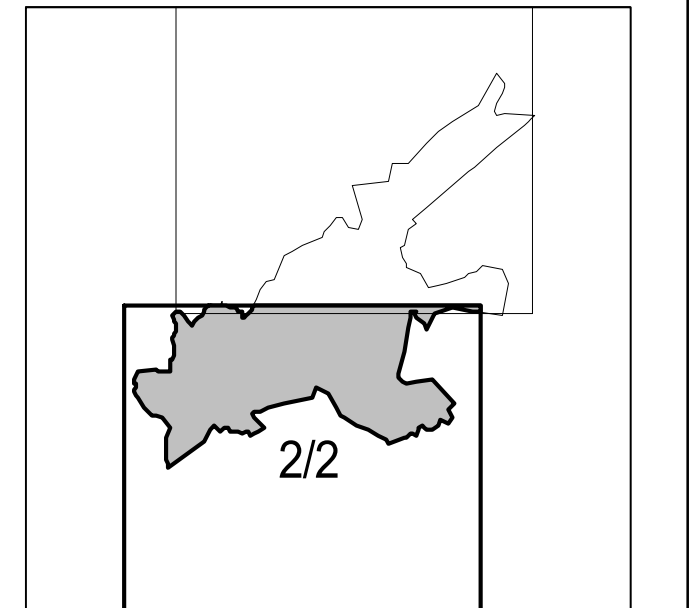
**SIMBOLOGÍA**

<b>LÍMITE</b>	
INTERNACIONAL	---
ESTATAL	---
DISTRITO ELECTORAL LOCAL	---
MUNICIPIO	---
SECCIÓN	---
MANZANA	---
<b>CLAVE GEOELECTORAL</b>	
DISTRITO ELECTORAL LOCAL	00
SECCIÓN	0000
MANZANA	0000
LOCALIDAD	(0000)
<b>VÍA DE COMUNICACIÓN</b>	
AUTOPISTA / PAVIMENTADA	==
TERRACERÍA	---
BRECHA	---
VEREDA	---
VÍA DE FERROCARRIL	+
<b>HIDROGRAFÍA</b>	
PRESA, LAGO O LAGUNA	---
RIO, ARROYO O CANAL	---
DEPOSITO, BOMBA O TOMA DE AGUA	---
<b>POBLACIÓN</b>	
LOCALIDAD RURAL	▲
LOCALIDAD CABECERA DE SECCIÓN	▲
LOCALIDAD RURAL INHABILITADA	▲
<b>SERVICIO</b>	
IGLESIA	---
ESCUELA	---
ASISTENCIA MEDICA	---
MERCADO	---
PALACIO MUNICIPAL / DELEGACIONAL	---
PUNTE PEATONAL AÉREO, SUBTERRANEO	---
PUNTE VEHICULAR AÉREO, SUBTERRANEO	---
ESTACION DEL METRO	---
PLAZA / MONUMENTO	---
ÁREA VERDE	---
CAMELLÓN CON ÁREA VERDE, CONCRETO Y/O ADOQUIN	---
CEMENTERIO	---
<b>OTROS</b>	
ARMADO DE HOJAS DEL ANEXO DE LOCALIDAD URBANA	---

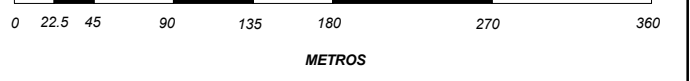
**UBICACIÓN DEL DISTRITO EN LA ENTIDAD**



**INDICE DE ARMADO**



ESCALA: 1: 4500



**PLANO URBANO SECCIONAL**

**IDENTIFICACIÓN ELECTORAL**

ENTIDAD: MICHOACÁN 16  
**DISTRITO ELECTORAL LOCAL:** 13  
 MUNICIPIO: ANGANGUEO 005  
 LOCALIDAD: MINERAL DE ANGANGUEO 0001

AUTORIZÓ  
**LIC. JAIME QUINTERO GÓMEZ**  
 VOCAL ESTATAL DEL R.F.E.

PROYECCIÓN: UNIVERSAL TRANSVERSA DE MERCATOR  
 DATUM: WGS84  
 FECHA DE ACTUALIZACIÓN DE LA BASE DIGITAL: 01 DE FEBRERO DEL 2017  
 FUENTE: R.F.E., D.C.E.