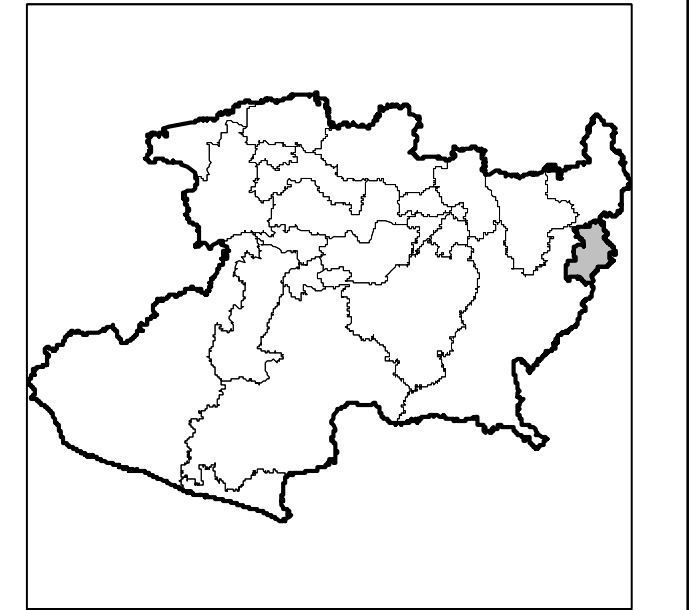


INSTITUTO NACIONAL ELECTORAL
REGISTRO FEDERAL DE ELECTORES
COORDINACIÓN DE OPERACIÓN EN CAMPO
DIRECCIÓN DE CARTOGRAFÍA ELECTORAL

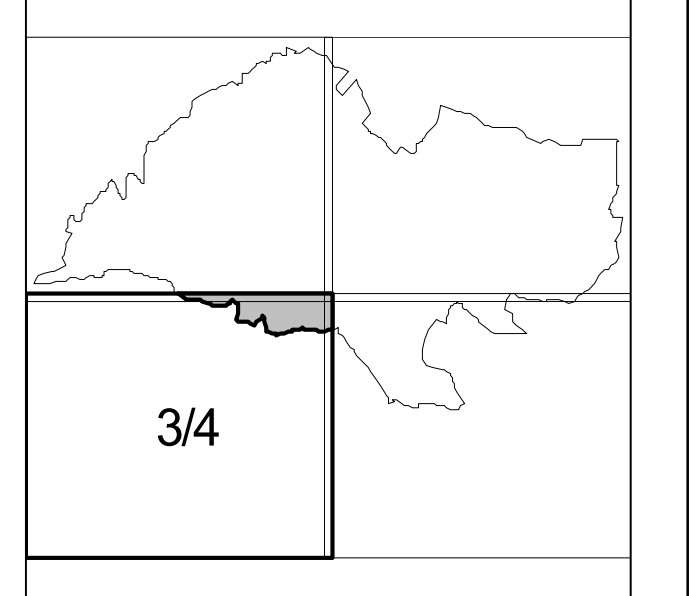
SIMBOLOGÍA

- LÍMITE**
- INTERNACIONAL - - - - -
- ESTATAL - - - - -
- DISTRITO ELECTORAL LOCAL - - - - -
- MUNICIPIO - - - - -
- SECCIÓN - - - - -
- MANZANA - - - - -
- CLAVE GEOELECTORAL**
- DISTRITO ELECTORAL LOCAL 00
- SECCIÓN 0000
- MANZANA 0000
- LOCALIDAD (0000)
- VÍA DE COMUNICACIÓN**
- AUTOPISTA / PAVIMENTADA - - - - -
- TERRACERA - - - - -
- BRECHA - - - - -
- VEREDA - - - - -
- VÍA DE FERROCARRIL - - - - -
- HIDROGRAFÍA**
- PRESA, LAGO O LAGUNA - - - - -
- RIO, ARROYO O CANAL - - - - -
- DEPOSITO, BOMBA O TOMA DE AGUA - - - - -
- POBLACIÓN**
- LOCALIDAD RURAL ▲
- LOCALIDAD CABECERA DE SECCIÓN ▲
- LOCALIDAD RURAL INHABILITADA ▲
- SERVICIO**
- IGLESIA - - - - -
- ESCUELA - - - - -
- ASISTENCIA MEDICA - - - - -
- MERCADO - - - - -
- PALACIO MUNICIPAL / DELEGACIONAL - - - - -
- PUENTE PEATONAL AÉREO, SUBTERRANEO - - - - -
- PUENTE VEHICULAR AÉREO, SUBTERRANEO - - - - -
- ESTACION DEL METRO - - - - -
- PLAZA / MONUMENTO - - - - -
- ÁREA VERDE - - - - -
- CAMELLÓN CON ÁREA VERDE, CONCRETO Y/O ADOQUIN - - - - -
- CEMENTERIO - - - - -
- OTROS**
- ARMADO DE HOJAS DEL ANEXO DE LOCALIDAD URBANA - - - - -

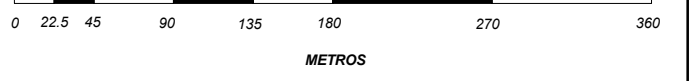
UBICACIÓN DEL DISTRITO EN LA ENTIDAD



ÍNDICE DE ARMADO



ESCALA: 1: 4500



PLANO URBANO SECCIONAL

IDENTIFICACIÓN ELECTORAL

ENTIDAD: MICHOACÁN 16
DISTRITO ELECTORAL LOCAL: 13
MUNICIPIO: ZITACUARO 113
LOCALIDAD: HEROICA ZITACUARO 0001

AUTORIZÓ
LIC. JAIME QUINTERO GÓMEZ
VOCAL ESTATAL DEL R.F.E.

PROYECCIÓN: UNIVERSAL TRANSVERSA DE MERCATOR
DATUM: WGS84
FECHA DE ACTUALIZACIÓN DE LA BASE DIGITAL: 01 DE FEBRERO DEL 2017
FUENTE: R.F.E., D.C.E.