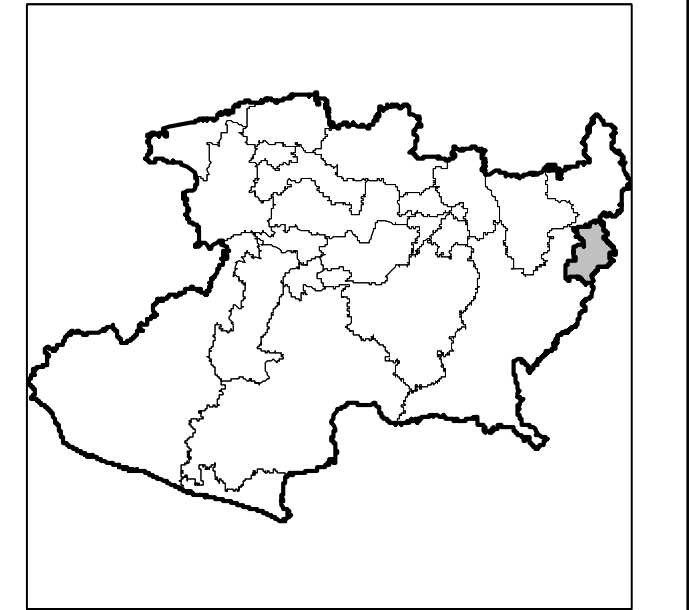


**INSTITUTO NACIONAL ELECTORAL**  
 REGISTRO FEDERAL DE ELECTORES  
 COORDINACIÓN DE OPERACIÓN EN CAMPO  
 DIRECCIÓN DE CARTOGRAFÍA ELECTORAL

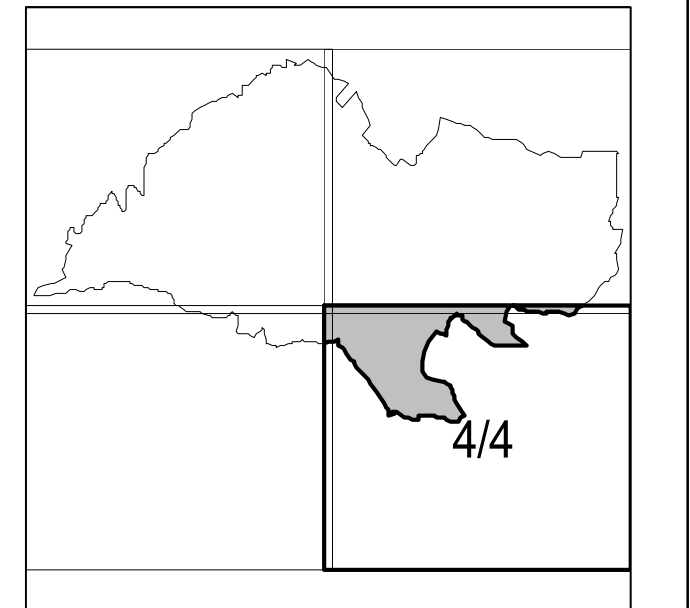
**SIMBOLOGÍA**

- LÍMITE**
- INTERNACIONAL: - - - - -
  - ESTATAL: - - - - -
  - DISTRITO ELECTORAL LOCAL: - - - - -
  - MUNICIPIO: - - - - -
  - SECCIÓN: - - - - -
  - MANZANA: - - - - -
- CLAVE GEOELECTORAL**
- DISTRITO ELECTORAL LOCAL: 00
  - SECCIÓN: 0000
  - MANZANA: 0000
  - LOCALIDAD: 0000 (0000)
- VÍA DE COMUNICACIÓN**
- AUTOPISTA / PAVIMENTADA: - - - - -
  - TERRACERÍA: - - - - -
  - BRECHA: - - - - -
  - VEREDA: - - - - -
  - VÍA DE FERROCARRIL: - - - - -
- HIDROGRAFÍA**
- PRESA, LAGO O LAGUNA: [Symbol]
  - RIO, ARROYO O CANAL: [Symbol]
  - DEPOSITO, BOMBA O TOMA DE AGUA: [Symbol]
- POBLACIÓN**
- LOCALIDAD RURAL: [Symbol]
  - LOCALIDAD CABECERA DE SECCIÓN: [Symbol]
  - LOCALIDAD RURAL INHABILITADA: [Symbol]
- SERVICIO**
- IGLESIA: [Symbol]
  - ESCUELA: [Symbol]
  - ASISTENCIA MEDICA: [Symbol]
  - MERCADO: [Symbol]
  - PALACIO MUNICIPAL / DELEGACIONAL: [Symbol]
  - PUNTE PEATONAL AEREO, SUBTERRANEO: [Symbol]
  - PUNTE VEHICULAR AEREO, SUBTERRANEO: [Symbol]
  - ESTACION DEL METRO: [Symbol]
  - PLAZA / MONUMENTO: [Symbol]
  - AREA VERDE: [Symbol]
  - CAMELLON CON AREA VERDE, CONCRETO Y/O ADOQUIN: [Symbol]
  - CEMENTERIO: [Symbol]
- OTROS**
- ARMADO DE HOJAS DEL ANEXO DE LOCALIDAD URBANA: [Symbol]

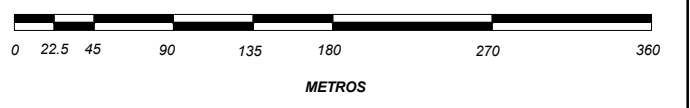
**UBICACIÓN DEL DISTRITO EN LA ENTIDAD**



**INDICE DE ARMADO**



ESCALA: 1:4500



**PLANO URBANO SECCIONAL**

**IDENTIFICACIÓN ELECTORAL**

ENTIDAD: MICHOACAN 16  
 DISTRITO ELECTORAL LOCAL: 13  
 MUNICIPIO: ZITACUARO 113  
 LOCALIDAD: HEROICA ZITACUARO 0001

AUTORIZÓ  
 LIC. JAIME QUINTERO GOMEZ  
 VOCAL ESTATAL DEL R.F.E.

PROYECCIÓN: UNIVERSAL TRANSVERSA DE MERCATOR  
 DATUM: WGS84  
 FECHA DE ACTUALIZACIÓN DE LA BASE DIGITAL: 01 DE FEBRERO DEL 2017  
 FUENTE: R.F.E., D.C.E.

