

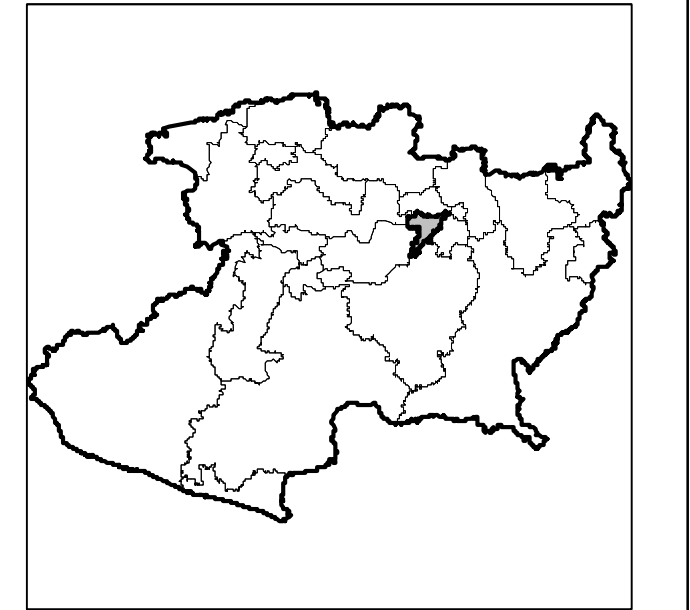


INSTITUTO NACIONAL ELECTORAL
REGISTRO FEDERAL DE ELECTORES
COORDINACIÓN DE OPERACIÓN EN CAMPO
DIRECCIÓN DE CARTOGRAFÍA ELECTORAL

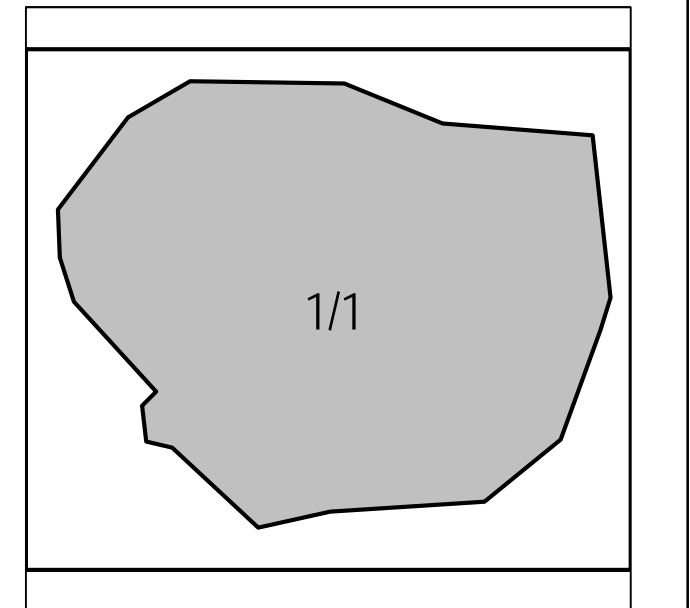
SIMBOLOGÍA

- LIMITE**
 - INTERNACIONAL: - - - - -
 - ESTATAL: - - - - -
 - DISTRITO ELECTORAL LOCAL: - - - - -
 - MUNICIPIO: - - - - -
 - SECCIÓN: - - - - -
 - MANZANA: - - - - -
- CLAVE GEOELECTORAL**
 - DISTRITO ELECTORAL LOCAL: 00
 - SECCIÓN: 0000
 - MANZANA: 0000
 - LOCALIDAD: (0000)
- VIA DE COMUNICACIÓN**
 - AUTOPISTA / PAVIMENTADA: = = = = =
 - TERRACERA: - - - - -
 - BRECHA: - - - - -
 - VEREDA: - - - - -
 - VIA DE FERROCARRIL: + + + + +
- HIDROGRAFIA**
 - PRESA, LAGO O LAGUNA: [Symbol]
 - RIO, ARROYO O CANAL: [Symbol]
 - DEPOSITO, BOMBA O TOMA DE AGUA: [Symbol]
- POBLACION**
 - LOCALIDAD RURAL: [Symbol]
 - LOCALIDAD CABECERA DE SECCION: [Symbol]
 - LOCALIDAD RURAL INHABILITADA: [Symbol]
- SERVICIO**
 - IGLESIA: [Symbol]
 - ESCUELA: [Symbol]
 - ASISTENCIA MEDICA: [Symbol]
 - MERCADO: [Symbol]
 - PALACIO MUNICIPAL / DELEGACIONAL: [Symbol]
 - PUENTE PEATONAL AEREO, SUBTERRANEO: [Symbol]
 - PUENTE VEHICULAR AEREO, SUBTERRANEO: [Symbol]
 - ESTACION DEL METRO: [Symbol]
 - PLAZA / MONUMENTO: [Symbol]
 - AREA VERDE: [Symbol]
 - CAMELLON CON AREA VERDE, CONCRETO Y/O ADOQUIN: [Symbol]
 - CEMENTERIO: [Symbol]
- OTROS**
 - ARMADO DE HOJAS DEL ANEXO DE LOCALIDAD URBANA: [Symbol]

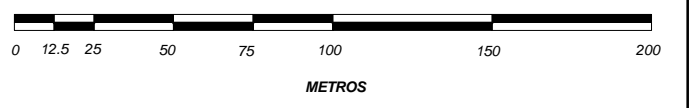
UBICACIÓN DEL DISTRITO EN LA ENTIDAD



INDICE DE ARMADO



ESCALA: 1: 2500



PLANO URBANO SECCIONAL IDENTIFICACIÓN ELECTORAL

ENTIDAD: MICHOACAN 16
DISTRITO ELECTORAL LOCAL: 16
MUNICIPIO: MORELIA 054
LOCALIDAD: SAN NICOLAS OBISPO 0109

AUTORIZO
LIC. JAIME QUINTERO GOMEZ
VOCAL ESTATAL DEL R.F.E.

PROYECCION: UNIVERSAL TRANSVERSA DE MERCATOR
DATUM: WGS84
FECHA DE ACTUALIZACION DE LA BASE DIGITAL: 01 DE FEBRERO DEL 2017
FUENTE: R.F.E., D.C.E.