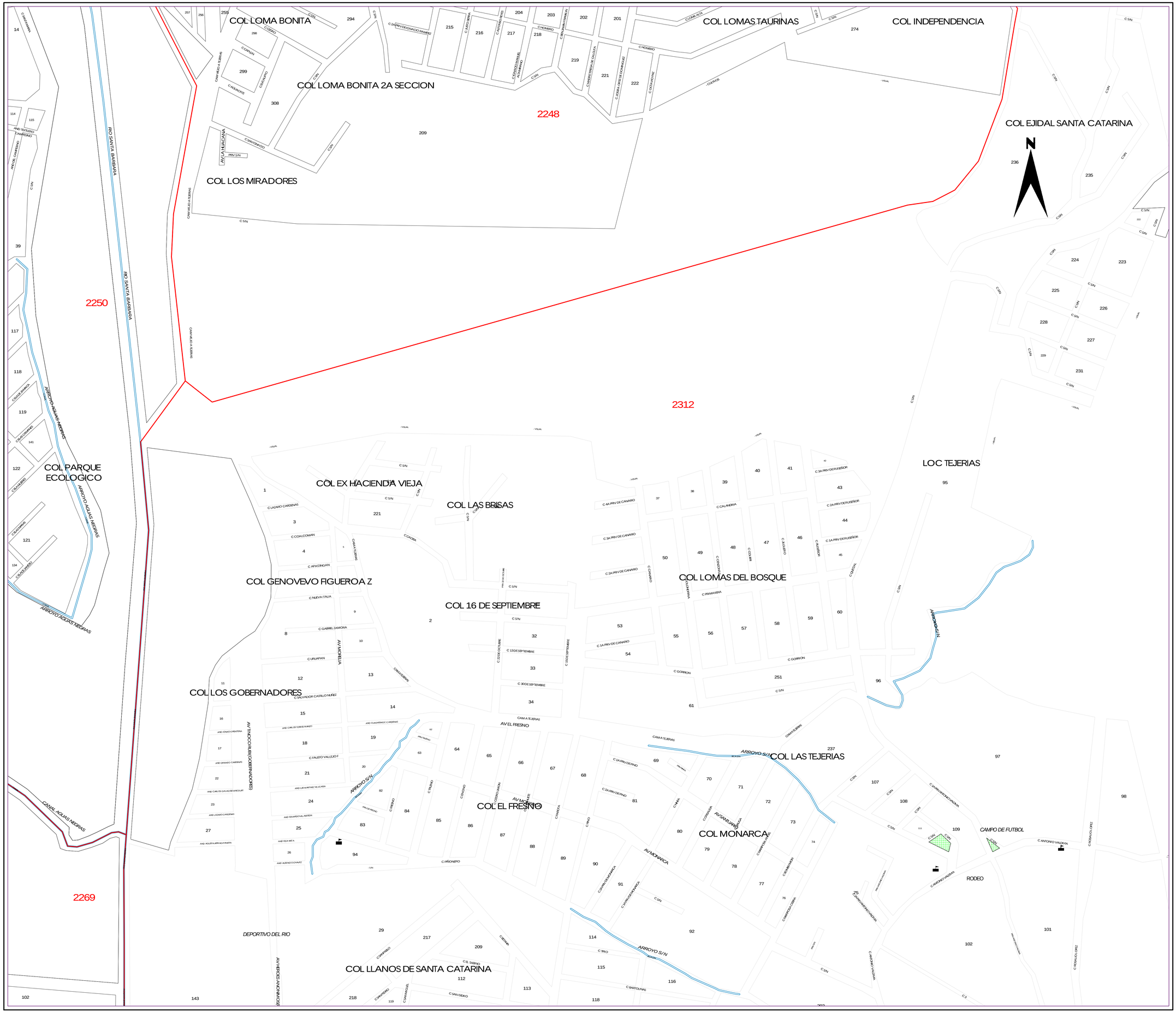

INE

INSTITUTO NACIONAL ELECTORAL

REGISTRO FEDERAL DE ELECTORES

COORDINACIÓN DE OPERACIÓN EN CAMPO

DIRECCIÓN DE CARTOGRAFÍA ELECTORAL

SIMBOLOGÍA

LÍMITE

- INTERNACIONAL
- ESTATAL
- DISTRITO ELECTORAL LOCAL
- MUNICIPIO
- SECCIÓN
- MANZANA

CLAVE GEOELECTORAL

- DISTRITO ELECTORAL LOCAL: 00
- SECCIÓN: 0000
- MANZANA: 0000
- LOCALIDAD: (0000)

VÍA DE COMUNICACIÓN

- AUTOPISTA / PAVIMENTADA
- TERRACERÍA
- BRECHA
- VEREDA
- VÍA DE FERROCARRIL

HIDROGRAFÍA

- PRESA, LAGO O LAGUNA
- RIO, ARROYO O CANAL
- DEPOSITO, BOMBA O TOMA DE AGUA

POBLACIÓN

- LOCALIDAD RURAL
- LOCALIDAD CABECERA DE SECCIÓN
- LOCALIDAD RURAL INHABILITADA

SERVICIO

- IGLESIA
- ESCUELA
- ASISTENCIA MEDICA
- MERCADO
- PALACIO MUNICIPAL / DELEGACIONAL
- PUENTE PEATONAL AÉREO, SUBTERRANEO
- PUENTE VEHÍCULAR AÉREO, SUBTERRANEO
- ESTACION DEL METRO
- PLAZA / MONUMENTO
- ÁREA VERDE
- CAMELLÓN CON ÁREA VERDE, CONCRETO Y/O ADOQUIN
- CEMENTERIO

OTROS

- ARMADO DE HOJAS DEL ANEXO DE LOCALIDAD URBANA

UBICACIÓN DEL DISTRITO EN LA ENTIDAD

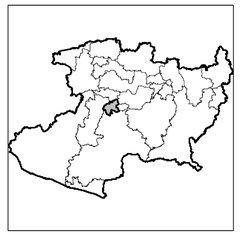

INDICE DE ARMADO

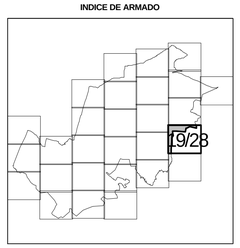

ESCALA: 1: 2000

0 10 20 40 60 80 120 160

METROS

PLANO URBANO SECCIONAL

IDENTIFICACIÓN ELECTORAL

ENTIDAD:	MICHOACAN	16
DISTRITO ELECTORAL LOCAL:		20
MUNICIPIO:	URUAPAN	103
LOCALIDAD:	URUAPAN DEL PROGRESO	0001

AUTORIZÓ

LIC. JAIME QUINTERO GOMEZ

VOCAL ESTATAL DEL R.F.E.

PROYECCIÓN: UNIVERSAL TRANSVERSA DE MERCATOR
DATUM : WGS84

FECHA DE ACTUALIZACIÓN DE LA BASE DIGITAL: 01 DE FEBRERO DEL 2017

FUENTE: R.F.E., D.C.E.

sotdtksmtgtgtbsnsase - atctintd