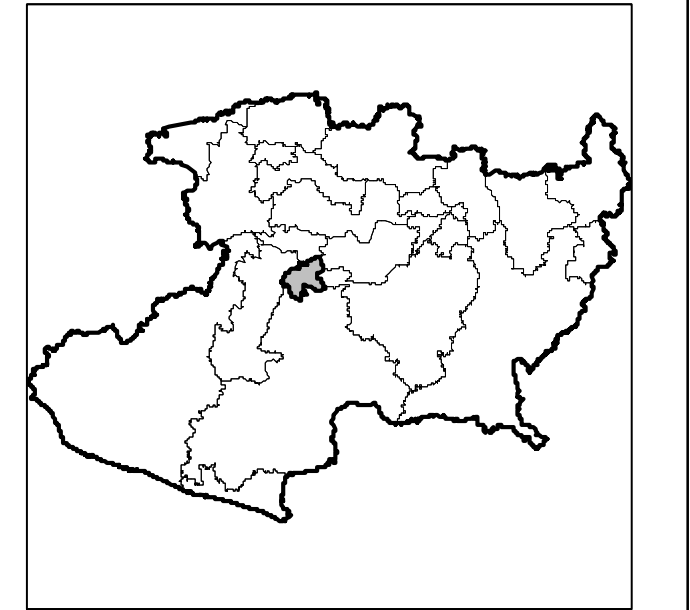


INSTITUTO NACIONAL ELECTORAL
 REGISTRO FEDERAL DE ELECTORES
 COORDINACIÓN DE OPERACIÓN EN CAMPO
 DIRECCIÓN DE CARTOGRAFÍA ELECTORAL

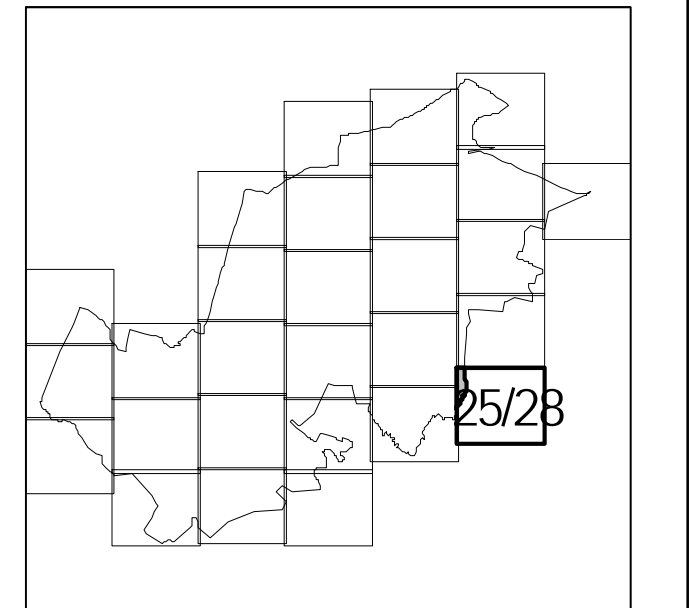
SIMBOLOGÍA

- LIMITE**
- INTERNACIONAL
 - ESTATAL
 - DISTRITO ELECTORAL LOCAL
 - MUNICIPIO
 - SECCIÓN
 - MANZANA
- CLAVE GEOELECTORAL**
- | | |
|--------------------------|--------|
| DISTRITO ELECTORAL LOCAL | 00 |
| SECCIÓN | 0000 |
| MANZANA | 0000 |
| LOCALIDAD | (0000) |
- VIA DE COMUNICACIÓN**
- AUTOPISTA/PAVIMENTADA
 - TERRACERÍA
 - BRECHA
 - VEREDA
 - VÍA DE FERROCARRIL
- HIDROGRAFÍA**
- PRESA, LAGO O LAGUNA
 - RIO, ARROYO O CANAL
 - DEPOSITO, BOMBA O TOMA DE AGUA
- POBLACIÓN**
- LOCALIDAD RURAL
 - LOCALIDAD CABECERA DE SECCIÓN
 - LOCALIDAD RURAL INHABILITADA
- SERVICIO**
- IGLESIA
 - ESCUELA
 - ASISTENCIA MEDICA
 - MERCADO
 - PALACIO MUNICIPAL / DELEGACIONAL
 - PUENTE PEATONAL AEREO, SUBTERRANEO
 - PUENTE VEHICULAR AEREO, SUBTERRANEO
 - ESTACION DEL METRO
 - PLAZA / MONUMENTO
 - AREA VERDE
 - CAMELLON CON AREA VERDE, CONCRETO Y/O ADQUIN
 - CEMENTERIO
- OTROS**
- ARMADO DE HOJAS DEL ANEXO DE LOCALIDAD URBANA

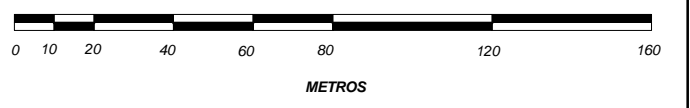
UBICACIÓN DEL DISTRITO EN LA ENTIDAD



INDICE DE ARMADO



ESCALA: 1: 2000



PLANO URBANO SECCIONAL
IDENTIFICACIÓN ELECTORAL

ENTIDAD: MICHOACÁN 16
DISTRITO ELECTORAL LOCAL: 20
 MUNICIPIO: URUAPAN 103
 LOCALIDAD: URUAPAN DEL PROGRESO 0001

AUTORIZO
LIC. JAIME QUINTERO GOMEZ
 VOCAL ESTATAL DEL R.F.E.

PROYECCIÓN: UNIVERSAL TRANSVERSA DE MERCATOR
 DATUM: WGS84
 FECHA DE ACTUALIZACIÓN DE LA BASE DIGITAL: 01 DE FEBRERO DEL 2017
 FUENTE: R.F.E., D.C.E.