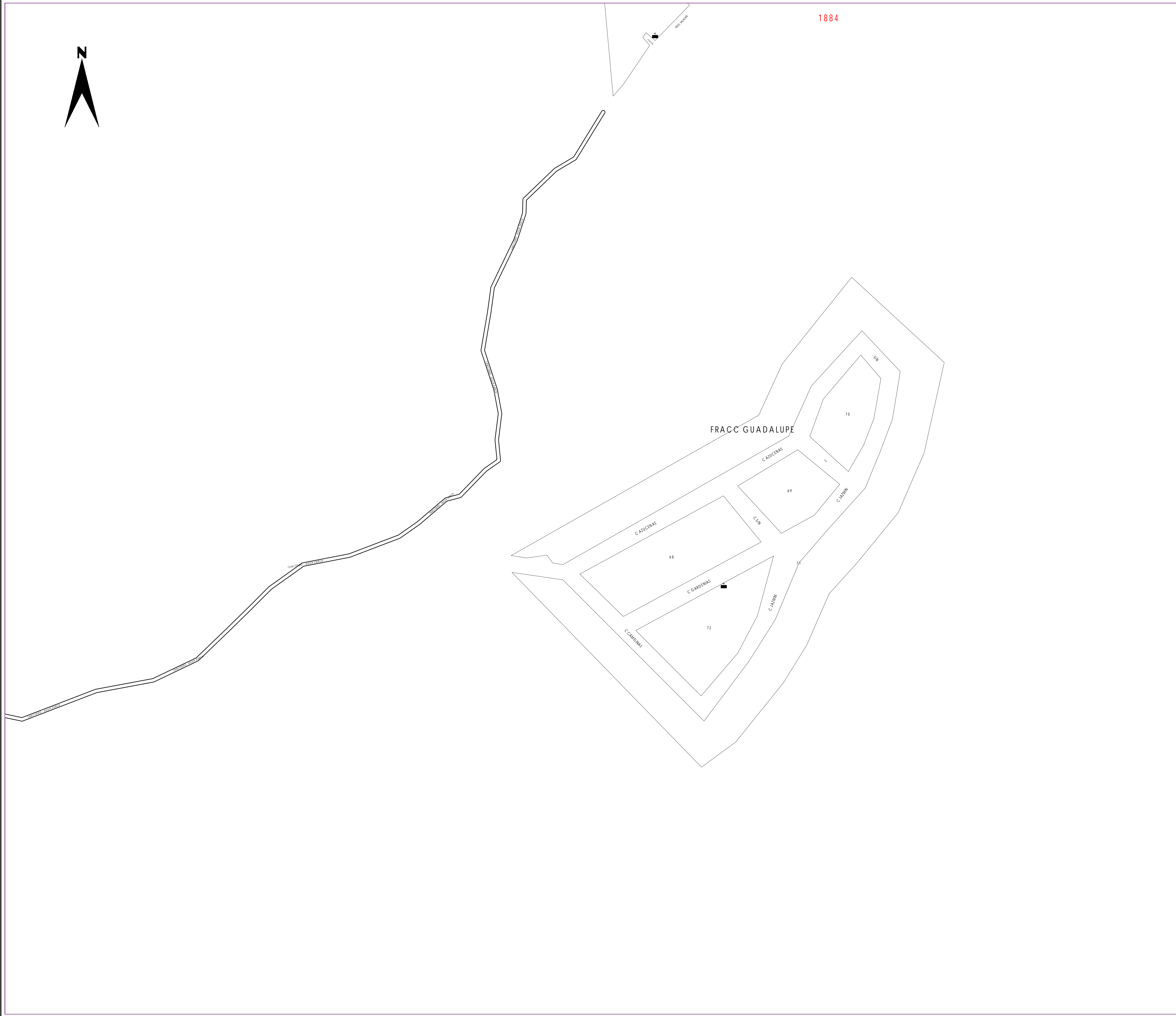


1884

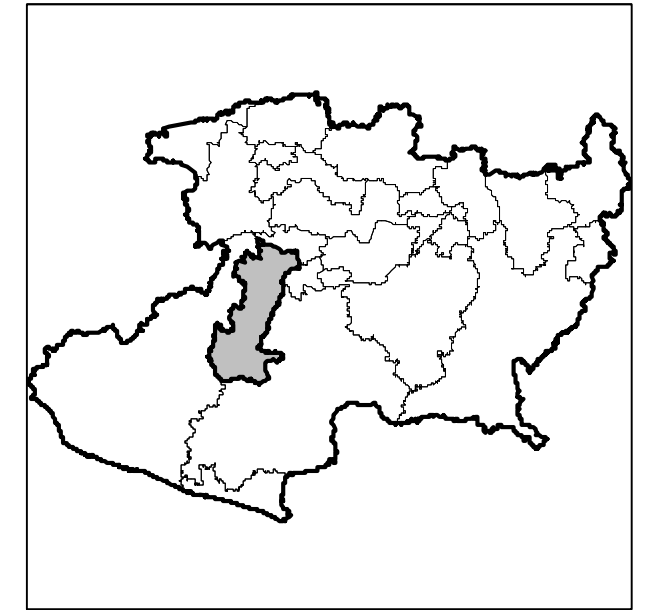


INSTITUTO NACIONAL ELECTORAL
REGISTRO FEDERAL DE ELECTORES
COORDINACIÓN DE OPERACIÓN EN CAMPO
DIRECCIÓN DE CARTOGRAFÍA ELECTORAL

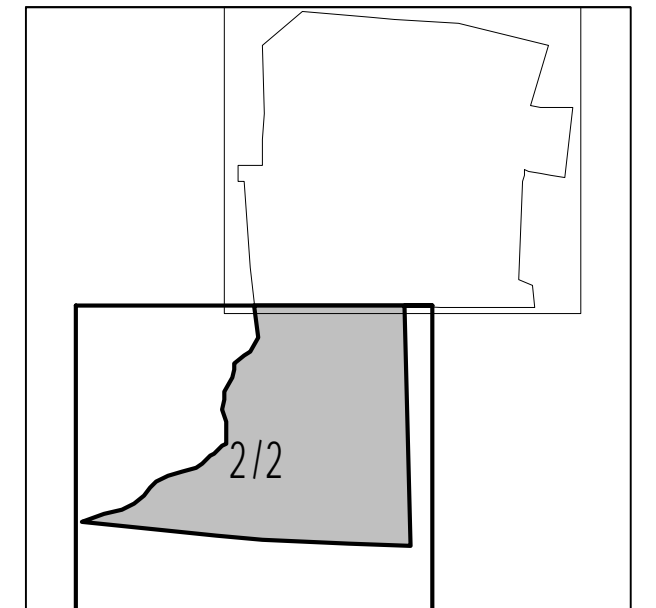
SIMBOLOGÍA

LIMITE	
INTERNACIONAL	---
ESTATAL	---
DISTRITO ELECTORAL LOCAL	---
MUNICIPIO	---
SECCIÓN	---
MANZANA	---
CLAVE GEOELECTORAL	
DISTRITO ELECTORAL LOCAL	00
SECCIÓN	0000
MANZANA	0000
LOCALIDAD	(0000)
VIA DE COMUNICACIÓN	
AUTOPISTA / PAVIMENTADA	==
TERRACERÍA	---
BRECHA	---
VEREDA	---
VÍA DE FERROCARRIL	+
HIDROGRAFÍA	
PRESA, LAGO O LAGUNA	~
RIO, ARROYO O CANAL	~
DEPOSITO, BOMBA O TOMA DE AGUA	+
POBLACIÓN	
LOCALIDAD RURAL	▲
LOCALIDAD CABECERA DE SECCIÓN	▲
LOCALIDAD RURAL INHABILITADA	▲
SERVICIO	
IGLESIA	+
ESCUELA	+
ASISTENCIA MEDICA	+
MERCADO	+
PALACIO MUNICIPAL / DELEGACIONAL	+
PUENTE PEATONAL AEREO, SUBTERRANEO	+
PUENTE VEHICULAR AEREO, SUBTERRANEO	+
ESTACION DEL METRO	+
PLAZA / MONUMENTO	+
AREA VERDE	+
CAMELLON CON AREA VERDE, CONCRETO Y/O ADOQUIN	+
CEMENTERIO	+
OTROS	
ARMADO DE HOJAS DEL ANEXO DE LOCALIDAD URBANA	+

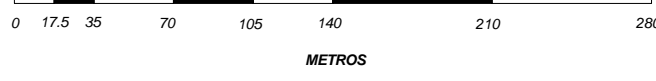
UBICACIÓN DEL DISTRITO EN LA ENTIDAD



INDICE DE ARMADO



ESCALA: 1: 3500



PLANO URBANO SECCIONAL

IDENTIFICACIÓN ELECTORAL

ENTIDAD: MICHOACÁN 16
DISTRITO ELECTORAL LOCAL: 23
MUNICIPIO: TANCITARO 084
LOCALIDAD: TANCITARO 0001

AUTORIZO
LIC. JAIME QUINTERO GOMEZ
VOCAL ESTATAL DEL R.F.E.

PROYECCIÓN: UNIVERSAL TRANSVERSA DE MERCATOR
DATUM: WGS84
FECHA DE ACTUALIZACIÓN DE LA BASE DIGITAL: 01 DE FEBRERO DEL 2017
FUENTE: R.F.E., D.C.E.